



# DIAGNOZA SYTUACJI SPOŁECZNEJ, GOSPODARCZEJ I PRZESTRZENNEJ GIŻYCKA



Dokument opracowany przez Urząd Miasta Giżycko  
przy współudziale Centrum Funduszy UE Sp. z o.o.



## SPIS TREŚCI

wstęp.....	4
sfera społeczna.....	8
demografia.....	8
edukacja i wychowanie.....	9
pomoc społeczna.....	18
ochrona zdrowia.....	28
gospodarka mieszkaniowa.....	34
bezpieczeństwo publiczne.....	40
kultura, sport i rekreacja.....	48
aktywność społeczna.....	62
finanse i administracja.....	68
analiza swot sfery społecznej.....	76
sfera gospodarcza.....	82
potencjał gospodarczy.....	82
przedsiębiorczość.....	92
rynek pracy.....	99
analiza swot dla sfery gospodarczej.....	105
sfera przestrzenna.....	110
położenie administracyjne i geograficzne.....	110
uwarunkowania przestrzenne.....	114
infrastruktura techniczna.....	121
transport i komunikacja.....	129
środowisko naturalne.....	141
analiza swot dla sfery przestrzennej.....	147
spis tabel.....	149
spis wykresów.....	152
spis map.....	153



## WSTĘP

Diagnoza sytuacji społecznej, gospodarczej i przestrzennej Giżycka stanowi punkt wyjścia i bazę do opracowania Strategii Rozwoju Giżycka na lata 2023-2030. Podstawę opracowania Diagnozy stanowił art. 10a ustawy z dnia 6 grudnia 2006 r. o zasadach prowadzenia polityki rozwoju, zgodnie z którym podmiot opracowujący projekt strategii rozwoju przygotowuje diagnozę sytuacji społecznej, gospodarczej i przestrzennej, z uwzględnieniem obszarów funkcjonalnych.

Diagnoza wskazuje najważniejsze wewnętrzne i zewnętrzne uwarunkowania rozwoju gminy. Ponadto, określa bariery i szanse wynikające ze wspomnianych uwarunkowań, a także wyznacza potencjał gminy.

Opracowanie zostało przygotowane zarówno w ujęciu dynamicznym, jak i porównawczym. Przeprowadzona została analiza trendów społeczno-gospodarczych i przestrzennych zachodzących w Gminie Miejskiej Giżycko oraz jej otoczeniu w ostatnich latach (okres badawczy obejmował lata 2016-2021, a tam, gdzie było to możliwe 2022). Ponadto, zastosowano porównania, które pozwoliły ukazać Miasto w szerszym kontekście. Za grupę porównawczą przyjęto powiat giżycki, województwo warmińsko-mazurskie oraz Polskę.

Niniejszy dokument opiera się o najbardziej aktualne dane statystyczne pozyskane z Banku Danych Lokalnych prowadzonego przez Główny Urząd Statystyczny oraz z Gminy Miejskiej Giżycko, a także w oparciu o dokumenty, plany oraz programy gminne.

Diagnoza swym zakresem obejmuje:

- sferę społeczną, w tym analizę procesów demograficznych, sektora edukacji, pomocy społecznej, ochrony zdrowia, kultury, sportu i rekreacji, zasobów mieszkaniowych i innych,
- sferę gospodarczą, w tym analizę przedsiębiorczości i rynku pracy,
- sferę przestrzenną, w tym charakterystykę położenia, infrastruktury technicznej oraz najistotniejszych aspektów środowiska przyrodniczego.

Zadaniem Diagnozy było umożliwienie podjęcia właściwych decyzji strategicznych, takich jak: określenie wizji rozwoju Miasta, ustalenie celów, ukierunkowanie działań







## DIAGNOZA SYTUACJI SPOŁECZNEJ, GOSPODARCZEJ I PRZESTRZENNEJ GIZYCKA

i instrumentów realizacyjnych, zdefiniowanie oczekiwanych rezultatów i wskaźników ich osiągnięcia oraz wskazanie obszarów strategicznej interwencji.

Wnioski z przeprowadzonej Diagnozy sytuacji społecznej, gospodarczej i przestrzennej Gیزیcka zostaną uwzględnione w Strategii.





# SFERA SPOŁECZNA





# DEMOGRAFIA

## SFERA SPOŁECZNA

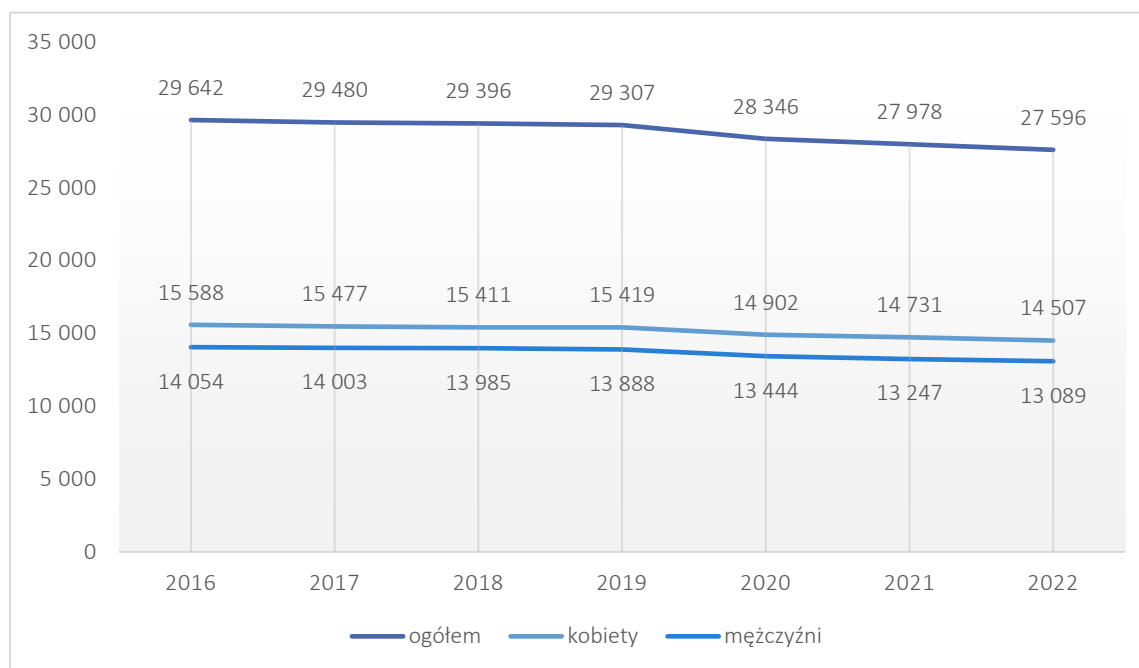
### DEMOGRAFIA

#### STAN LUDNOŚCI

Liczba ludności w Giżycku na koniec 2022 r. wynosiła 27 596 osób, w tym 14 507 kobiet oraz 13 089 mężczyzn. Współczynnik feminizacji, tj. liczba kobiet przypadająca na 100 mężczyzn, osiągnął zatem wartość 111 i był wyższy w porównaniu do powiatu giżyckiego (105), województwa warmińsko-mazurskiego (105) oraz Polski (107).

Na wykresie przedstawiono dane dotyczące stanu ludności według płci w Giżycku w latach 2016-2022.

Wykres 1 Stan ludności według płci w latach 2016-2022



Źródło: opracowanie własne na podstawie danych BDL GUS (dostęp: 26.05.2023)

Liczba mieszkańców Giżycka w analizowanym okresie systematycznie malała. Jest to zjawisko negatywne i zauważalne również na poziomie powiatu, województwa i kraju (wzrost jedynie w 2017 r. i następnie spadek).



Tabela przedstawia dane dotyczące stanu ludności w Giżycku w porównaniu do powiatu giżyckiego, województwa warmińsko-mazurskiego oraz Polski na przestrzeni lat 2016-2022.

Tabela 1 Stan ludności w Giżycku w odniesieniu do powiatu, województwa i kraju w latach 2016-2022

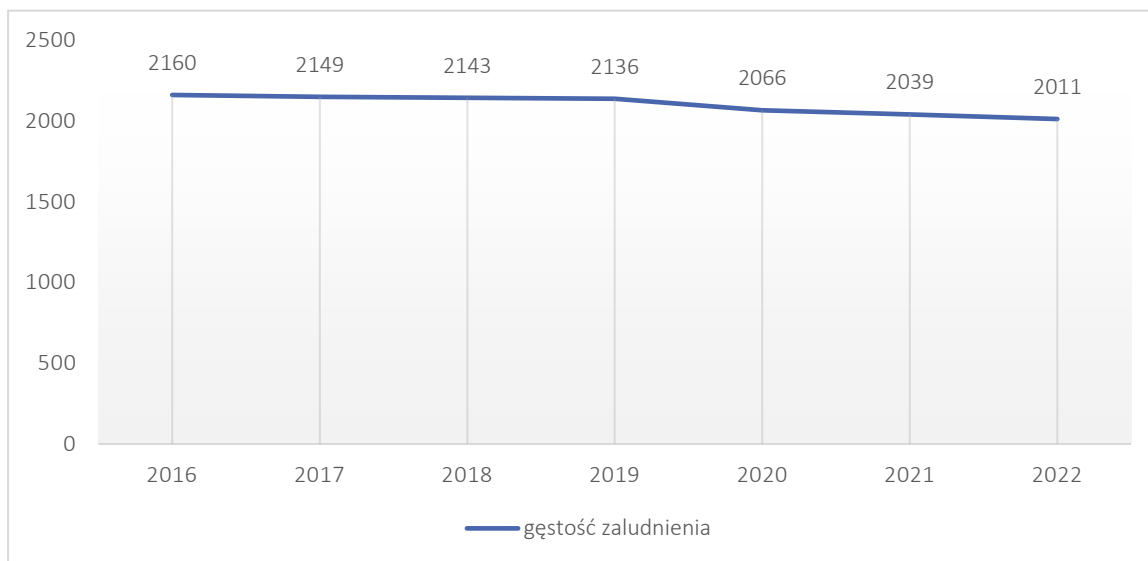
	2016	2017	2018	2019	2020	2021	2022
<b>Giżycko</b>	29 642	29 480	29 396	29 307	28 346	27 978	27 596
<b>powiat giżycki</b>	57 141	56 922	56 754	56 565	54 961	54 409	54 016
<b>województwo warmińsko- mazurskie</b>	1 436 367	1 433 945	1 428 983	1 422 737	1 385 622	1 374 699	1 366 430
<b>Polska</b>	38 432 992	38 433 558	38 411 148	38 382 576	38 088 564	37 907 704	37 766 327

Źródło: opracowanie własne na podstawie danych BDL GUS (dostęp: 26.05.2023)

## GĘSTOŚĆ ZALUDNIENIA

W Giżycku w latach 2016-2022 zmalała również gęstość zaludnienia (liczba osób przypadających na 1 km<sup>2</sup> powierzchni ogólnej danego obszaru), co miało związek ze zmniejszeniem liczby ludności w badanym okresie. Szczegółowe dane zostały zaprezentowane na kolejnym wykresie.

Wykres 2 Gęstość zaludnienia w Giżycku w latach 2016-2022



Źródło: opracowanie własne na podstawie danych BDL GUS (dostęp: 10.07.2023)





---

## EKONOMICZNE GRUPY WIEKU

Ważną kwestią w procesie analizy sytuacji demograficznej jednostki samorządowej jest podział ludności według ekonomicznych grup wieku. Są to grupy ludności uporządkowane ze względu na wiek zdolności do pracy, wśród których wyróżnia się osoby w:

- wieku przedprodukcyjnym - okres od urodzenia do 17 lat,
- wieku produkcyjnym – osoby od 18 roku życia do 59 lat w przypadku kobiet i do 64 lat w przypadku mężczyzn,
- wieku poprodukcyjnym – kobiety w wieku 60 lat i więcej oraz mężczyźni w wieku 65 lat i więcej.

W 2022 r. struktura ludności Giżycka przedstawiała się następująco:

- ludność w wieku przedprodukcyjnym: 16,73%,
- ludność w wieku produkcyjnym: 57,36%,
- ludność w wieku poprodukcyjnym: 25,91%.

Kolejne tabele prezentują, jak kształtuje się wskaźnik ekonomicznych grup wieku w Giżycku w porównaniu do powiatu giżyckiego, województwa warmińsko-mazurskiego i Polski w latach 2016-2022.



Tabela 2 Stan ludności w wieku przedprodukcyjnym w Giżycku w odniesieniu do powiatu, województwa i kraju w latach 2016-2022

	2016	2017	2018	2019	2020	2021	2022
	<b>ogółem</b>						
Giżycko	4 972	5 001	4 968	5 064	4 678	4 659	4 618
powiat giżycki	10 088	10 037	9 913	9 918	9 736	9 625	9 528
województwo warmińsko-mazurskie	264 364	263 322	261 737	259 636	257 279	254 542	250 729
Polska	6 895 878	6 920 652	6 935 523	6 948 706	6 997 537	6 992 641	6 950 826
	<b>kobiety</b>						
Giżycko	2 458	2 455	2 408	2 390	2 365	2 338	2 283
powiat giżycki	4 975	4 920	4 839	4 884	4 818	4 763	4 704
województwo warmińsko-mazurskie	128 365	127 960	127 064	126 079	125 139	123 759	121 932
Polska	3 357 327	3 369 155	3 375 681	3 381 734	3 406 037	3 403 492	3 383 620



	2016	2017	2018	2019	2020	2021	2022
	<b>mężczyźni</b>						
<b>Giżycko</b>	2 514	2 546	2 560	2 562	2 350	2 321	2 335
<b>powiat giżycki</b>	5 113	5 117	5 074	5 034	4 918	4 862	4 862
<b>województwo warmińsko-mazurskie</b>	135 999	135 362	134 673	133 557	132 140	130 783	130 783
<b>Polska</b>	3 538 551	3 551 497	3 559 842	3 566 972	3 591 500	3 589 149	3 589 149

Źródło: opracowanie własne na podstawie danych BDL GUS (dostęp: 10.07.2023)

Analiza danych zawartych w tabeli dotyczącej liczby ludności w wieku przedprodukcyjnym w Giżycku, wykazała wahanie wartości w badanym okresie. Natomiast porównując liczbę osób w wieku przedprodukcyjnym w 2022 r. (4 618 osób) do wartości w 2016 r. (4 972 osoby), widoczny jest jej spadek. W latach 2016-2022 spadek nastąpił również na poziomie powiatu i województwa, a jedynie w kraju odnotowano wzrost.



Tabela 3 Stan ludności w wieku produkcyjnym w Giżycku w odniesieniu do powiatu, województwa i kraju w latach 2016-2022

	2016	2017	2018	2019	2020	2021	2022
	<b>ogółem</b>						
Giżycko	18 241	17 899	17 696	17 311	16 634	16 261	15 828
powiat giżycki	35 995	35 487	35 150	34 571	32 824	32 274	31 754
województwo warmińsko-mazurskie	906 979	896 373	884 335	871 301	831 145	818 720	808 164
Polska	23 767 614	23 517 643	23 269 725	23 025 927	22 631 307	22 385 400	22 169 304
	<b>kobiety</b>						
Giżycko	8 676	8 462	8 348	8 144	7 765	7 560	7 377
powiat giżycki	16 561	16 277	16 105	15 803	14 930	14 663	14 457
województwo warmińsko-mazurskie	422 089	416 189	409 878	402 924	383 270	377 881	373 575
Polska	11 183 323	11 046 895	10 916 765	10 794 491	10 620 113	10 520 934	10 438 863



	mężczyźni						
Giżycko	9 565	9 437	9 348	9 167	8 869	8 701	8 451
powiat giżycki	19 434	19 210	19 045	18 768	17 894	17 611	17 297
województwo warmińsko-mazurskie	484 890	480 184	474 457	468 377	447 875	440 839	434 589
Polska	12 584 291	12 470 748	12 352 960	12 231 436	12 011 194	11 864 466	11 730 441

Źródło: opracowanie własne na podstawie danych BDL GUS (dostęp: 10.07.2023)

Analiza danych dotyczących osób w wieku produkcyjnym wykazała spadek na każdym badanym poziomie, w tym także w Giżycku, co należy uznać za sytuację negatywną.





Tabela 4 Stan ludności w wieku poprodukcyjnym w Giżycku w odniesieniu do powiatu, województwa i kraju w latach 2016-2022

	2016	2017	2018	2019	2020	2021	2022
	<b>ogółem</b>						
Giżycko	6 429	6 580	6 732	6 932	7 034	7 058	7 150
powiat giżycki	11 058	11 398	11 691	12 076	12 401	12 510	12 734
województwo warmińsko-mazurskie	265 024	274 250	282 911	291 800	297 198	301 437	307 537
Polska	7 769 500	7 995 263	8 205 900	8 407 943	8 459 720	8 529 663	8 646 197
	<b>kobiety</b>						
Giżycko	4 454	4 560	4 655	4 773	4 809	4 833	4 847
powiat giżycki	7 646	7 880	8 052	8 249	8 390	8 446	8 492
województwo warmińsko-mazurskie	182 842	188 211	193 059	197 825	200 013	201 573	203 880
Polska	5 299 176	5 424 333	5 536 816	5 639 299	5 645 252	5 660 361	5 694 523



	mężczyźni						
Giżycko	1 975	2 020	2 077	2 159	2 225	2 225	2 303
powiat giżycki	3 412	3 518	3 639	3 827	4 011	4 064	4 242
województwo warmińsko-mazurskie	82 182	86 039	89 852	93 975	97 185	99 864	103 657
Polska	2 470 324	2 570 930	2 669 084	2 768 644	2 814 468	2 869 302	2 951 674

Źródło: opracowanie własne na podstawie danych BDL GUS (dostęp: 10.07.2023)

Natomiast analiza danych dotyczących ludności w wieku poprodukcyjnym ukazała jej systematyczny wzrost we wszystkich omawianych jednostkach administracyjnych.



Co istotne, w Giżycku liczba osób w wieku poprodukcyjnym przeważa nad liczbą osób w wieku przedprodukcyjnym, co jest zjawiskiem niekorzystnym i wskazuje na trend starzenia się społeczeństwa. Ma to negatywny wpływ na sytuację społeczną, a także gospodarczą jednostek samorządowych, wiąże się bowiem ze wzrostem kosztów opieki zdrowotnej i pomocy społecznej.

## PRZYROST NATURALNY

Czynnikiem mającym wpływ na kształtowanie liczby ludności w gminie jest wskaźnik przyrostu naturalnego. Stanowi on różnicę pomiędzy liczbą urodzeń żywych a liczbą zgonów w danym przedziale czasowym. Z dodatnim przyrostem naturalnym mamy do czynienia, gdy liczba urodzeń jest wyższa niż liczba zgonów. Natomiast ujemny przyrost naturalny jest w sytuacji, gdy liczba zgonów jest wyższa niż liczba urodzeń.

Tabela przedstawia dane dotyczące przyrostu naturalnego w Giżycku w porównaniu do powiatu giżyckiego, województwa warmińsko-mazurskiego i kraju w latach 2016-2022.

Tabela 5 Przyrost naturalny w Giżycku w odniesieniu do powiatu, województwa i kraju w latach 2016-2022

	2016	2017	2018	2019	2020	2021	2022
	<b>urodzenia żywe ogółem</b>						
Giżycko	260	296	294	290	233	223	178
powiat giżycki	488	541	505	476	426	408	369
województwo warmińsko-mazurskie	13 443	14 533	13 687	12 911	12 108	10 539	9 913
Polska	382 257	401 982	388 178	374 954	355 309	331 511	305 132
	<b>zgony ogółem</b>						
Giżycko	322	380	331	339	372	459	380
powiat giżycki	614	660	626	622	697	821	712



	2016	2017	2018	2019	2020	2021	2022
województwo warmińsko- mazurskie	14 078	14 423	14 973	14 894	16 755	18 839	16 134
Polska	388 009	402 852	414 200	409 709	477 355	519 517	448 448
	<b>przyrost naturalny ogółem</b>						
Giżycko	-62	-84	-37	-49	-139	-236	-202
powiat giżycki	-126	-119	-121	-146	-271	-413	-343
województwo warmińsko- mazurskie	-635	110	-1 286	-1 983	-4 647	-8 300	-6 221
Polska	-5 752	-870	-26 022	-34 755	-122 046	-188 006	-143 316

Źródło: opracowanie własne na podstawie danych BDL GUS (dostęp: 26.05.2023)

W latach 2016-2022 w Giżycku zmalała liczba urodzeń, natomiast wzrosła liczba zgonów. W badanym okresie Miasto osiągało ujemny przyrost naturalny.

Kolejna tabela przedstawia, jak prezentuje się wskaźnik przyrostu naturalnego na 1000 ludności w Giżycku w porównaniu do powiatu giżyckiego, województwa warmińsko-mazurskiego i Polski w latach 2016-2022.

Tabela 6 Przyrost naturalny na 1000 ludności w Giżycku w odniesieniu do powiatu, województwa i kraju w latach 2016-2022

	2016	2017	2018	2019	2020	2021	2022
	<b>urodzenia żywe na 1000 ludności</b>						
Giżycko	8,76	10,01	9,99	9,89	8,14	7,91	6,40
powiat giżycki	8,53	9,48	8,89	8,40	7,72	7,46	6,80
województwo warmińsko-mazurskie	9,35	10,13	9,56	9,05	8,71	7,64	7,20
Polska	9,95	10,46	10,11	9,77	9,31	8,73	8,10



	2016	2017	2018	2019	2020	2021	2022
	<b>zgony na 1000 ludności</b>						
Giżycko	10,85	12,85	11,24	11,56	13,00	16,29	13,70
powiat giżycki	10,73	11,57	11,01	10,98	12,63	15,01	13,10
województwo warmińsko-mazurskie	9,79	10,05	10,46	10,44	12,06	13,65	11,80
Polska	10,10	10,48	10,78	10,67	12,50	13,68	11,90
	<b>przyrost naturalny na 1000 ludności</b>						
Giżycko	-2,09	-2,84	-1,26	-1,67	-4,86	-8,37	-7,30
powiat giżycki	-2,20	-2,09	-2,13	-2,58	-4,91	-7,55	-6,30
województwo warmińsko-mazurskie	-0,44	0,08	-0,90	-1,39	-3,34	-6,01	-4,50
Polska	-0,15	-0,02	-0,68	-0,91	-3,20	-4,95	-3,80

Źródło: opracowanie własne na podstawie danych BDL GUS (dostęp: 26.05.2023)

Analiza danych dotyczących przyrostu naturalnego na 1000 ludności wykazała, że w Giżycku w badanym okresie osiągnęte są wartości ujemne. Podobnie sytuacja kształtuje się w powiecie giżyckim oraz Polsce. Jedynie w województwie warmińsko-mazurskim w 2017 r. przyrost naturalny przyjął wartość dodatnią, natomiast w pozostałych omawianych latach był ujemny.

## MIGRACJE

W tabeli przedstawiono saldo migracji wewnętrznych i zagranicznych w Giżycku na przestrzeni lat 2016-2022. Warto zaznaczyć, że statystyki dotyczące migracji nie muszą odzwierciedlać stanu rzeczywistego, ponieważ w wielu przypadkach osoby, które zmieniają miejsce zamieszkania, nie zmieniają jednocześnie oficjalnego miejsca zameldowania, a więc ich migracja nie zostaje ujęta w statystykach.





Tabela 7 Saldo migracji wewnętrznych i zagranicznych w Giżycku w latach 2016-2022

	2016	2017	2018	2019	2020	2021	2022
saldo migracji ogółem	-62	-78	-76	-54	-146	-96	-177
saldo migracji ogółem na 1000 ludności	-2,1	-2,6	-2,6	-1,8	-5,1	-3,4	-6,4
saldo migracji wewnętrznych	-79	-92	-94	-74	-163	-114	-181
saldo migracji wewnętrznych na 1000 ludności	-2,7	-3,1	-3,2	-2,5	-5,7	-4,0	-6,5
saldo migracji zagranicznych	17	14	18	20	17	18	4
saldo migracji zagranicznych na 1000 ludności	0,57	0,47	0,61	0,68	0,59	0,64	0,14

Źródło: opracowanie własne na podstawie danych BDL GUS (dostęp: 10.07.2023)

W latach 2016-2022 w Giżycku występowało ujemne saldo migracji ogółem, co jest sytuacją niekorzystną. Konieczne są zatem działania mające na celu przyciągnięcie nowych mieszkańców, ale również zatrzymanie obecnych.

Ujemne saldo dotyczyło migracji wewnętrznych, natomiast migracje zagraniczne przyjmowały wartości dodatnie w badanym okresie.

Kolejna tabela przedstawia liczbę zameldowań oraz wymeldowań w Giżycku w latach 2016-2022.

Tabela 8 Stan zameldowań i wymeldowań w Giżycku w latach 2016-2022

	2016	2017	2018	2019	2020	2021	2022
zameldowania ogółem	306	396	410	384	296	327	278
zameldowania z miast	110	149	166	141	112	114	106
zameldowania ze wsi	176	233	223	221	166	194	155
zameldowania z zagranicy	20	14	21	22	18	19	17



	2016	2017	2018	2019	2020	2021	2022
wymeldowania ogółem	368	474	486	438	442	423	455
wymeldowania do miast	188	240	257	224	166	179	154
wymeldowania na wieś	177	234	226	212	275	243	288
wymeldowania za granicę	3	0	3	2	1	1	13

Źródło: opracowanie własne na podstawie danych BDL GUS (dostęp: 10.07.2023)

Analizując dane zawarte w tabeli widoczny jest spadek liczby zameldowań oraz wzrost liczby wymeldowań, w 2022 r. w porównaniu do 2017 r. W przypadku zameldowań większa liczba osób przybyła z obszaru wiejskiego niż z innego miasta lub zagranicy. Podobnie sytuacja wygląda w przypadku wymeldowań – więcej osób wyprowadziło się na wieś niż do innego miasta czy poza granicę kraju.

Tabela poniżej prezentuje dane dotyczące liczby wymeldowań do Gminy Giżycko w latach 2016-2022.

Tabela 9 Wymeldowania do Gminy Giżycko w latach 2016-2022

	2016	2017	2018	2019	2020	2021	2022
Gajewo	24	27	42	43	90	58	69
Wilkasy	17	18	30	34	6	20	16
Sulimy	3	5	4	0	6	5	1
Bystry	3	0	1	1	1	2	3
Piękna Góra	0	0	0	0	0	0	0

Źródło: opracowanie własne na podstawie danych Urzędu Gminy Giżycko

W latach 2016-2022 najwięcej osób wymeldowało się do miejscowości Gajewo.

## ZJAWISKO SUBURBANIZACJI

Analiza danych na temat procesów demograficznych występujących w Mieście Giżycku wykazała, że wpływ na nie ma zjawisko tzw. suburbanizacji, w wyniku której systematycznie wzrasta liczba mieszkańców obszarów wiejskich oraz mniejszych miast zlokalizowanych



w pobliżu największych ośrodków miejskich. Przykładem tego jest Miasto Giżycko, z którego mieszkańcy wyprowadzają się do gminy okalającej miasto, a samo Giżycko pozostaje ich „centrum życia”, gdzie mogą skorzystać z większej ilości usług.

Proces suburbanizacji może stwarzać zarówno możliwość rozwoju, jak i powodować problemy. Przykładowo powoduje wzrost kosztów budowy i utrzymywania infrastruktury technicznej, transportowej i społecznej czy przekształcenia cennych terenów rolniczych i leśnych na tereny zurbanizowane.

Istotne jest zatem podejmowanie przez władze samorządowe Miasta Giżycka działań, które pozwolą zarówno zatrzymać obecnych mieszkańców, jak i zachęcić innych do osiedlania się na terenie Miasta.

---

#### NARODOWY SPIS POWSZECHNY 2021

Narodowy Spis Powszechny Ludności i Mieszkań 2021 (NSP 2021) przeprowadzono na terenie Polski w okresie od 1 kwietnia do 30 września 2021 r, według stanu na dzień 31 marca. Badanie swoim zakresem objęło:

- osoby fizyczne stale zamieszkałe i czasowo przebywające w mieszkaniach, budynkach i innych zamieszkanym pomieszczeniach niebędących mieszkaniami,
- osoby fizyczne niemające miejsca zamieszkania,
- mieszkania, budynki, obiekty zbiorowego zakwaterowania oraz zamieszkane pomieszczenia niebędące mieszkaniami.

Zgodnie z wynikami NSP 2021 liczba ludności Polski w dniu 31 marca 2021 r. wyniosła 38 063 118 osób, a liczba mieszkań w Polsce w dniu 31 marca 2021 r. zanotowała wartość 15 227 927.

W okresie międzypisowym, czyli między 2011 a 2021 rokiem w większości województw odnotowano spadek liczby ludności, w tym również w województwie warmińsko-mazurskim, które stanowi jednostkę samorządową, w której nastąpił ubytek liczby ludności na poziomie od 4,1 do 5%. Skala zmian liczby mieszkańców w poszczególnych województwach uwarunkowana jest w szczególności rozwojem infrastruktury społeczno-gospodarczej i perspektywami na rynku pracy.





Największym przyrostem ludności odznaczały się gminy zlokalizowane w niedalekiej odległości od największych ośrodków miejskich, jednakże proces suburbanizacji dotyczył także miast średniej wielkości, jak na przykład Giżycka.

Porównanie wyników spisowych pokazało także szybki proces starzenia się ludności. W 2021 r. liczba gmin z udziałem osób starszych wynoszących ponad 20% stanowiła ponad 1/5 wszystkich gmin w kraju.





EDUKACJA  
I  
WYCHOWANIE



## EDUKACJA I WYCHOWANIE

### OPIEKA NAD DZIEĆMI DO LAT 3

Wczesna opieka obejmuje dzieci między 20 tygodniem a 3 rokiem życia. Zgodnie z ustawą z dnia 4 lutego 2011 r. o opiece nad dziećmi w wieku do lat 3, opieka ta może przybrać formę żłobka, klubu dziecięcego, punktu opieki dziennej lub opieki przez nianię.

Zgodnie z informacjami udostępnionymi na portalu rządowym Empatia w Giżycku funkcjonują następujące żłobki i kluby dziecięce:

- Żłobek Małe Misie,
- Żłobek Małe Misie II,
- Klub Dziecięcy „WIDZIMISIE”,
- Klub Dziecięcy Małe Misie.

Należy zaznaczyć, że istniejące żłobki i kluby dziecięce na terenie Giżycka nie zabezpieczają potrzeb mieszkańców. Według danych opracowanych przez Ministerstwo Rodziny i Polityki Społecznej, podanych w algorytmie podziału środków dla gmin w programie MALUCH+ w Gminie Miejskiej Giżycko w 2021 r. odnotowano: 747 dzieci w wieku do 3 lat oraz 82 miejsca opieki w prywatnych, dotowanych przez Gminę żłobkach i klubach dziecięcych. W związku z czym poziom upowszechnienia opieki wyniósł 11% (665 dzieci nie było objętych opieką). Wychodząc naprzeciw potrzebom mieszkańców Gmina Miejska Giżycko złożyła w lutym 2023 r. wniosek o dofinansowanie kosztów budowy i funkcjonowania miejskiego żłobka, w którym zostanie zapewniona opieka dla 50 dzieci w wieku do lat 3.

### WYCHOWANIE PRZEDSZKOLNE

Wychowanie przedszkolne obejmuje dzieci w wieku od 3 lat do rozpoczęcia spełniania obowiązku szkolnego. W szczególnych przypadkach może dotyczyć dzieci dwuipółletnich oraz maksymalnie dziewięcioletnich. Dziecko w wieku 6 lat jest obowiązane odbyć roczne przygotowanie przedszkolne w przedszkolu, oddziale przedszkolnym lub w innej formie wychowania przedszkolnego. Należy zaznaczyć, że gmina ma obowiązek zapewnić miejsce wychowania przedszkolnego dla dzieci, które zamieszkują jej obszar, w celu odbycia przez nie obowiązkowego przygotowania przedszkolnego.



Zgodnie z uchwałą nr XXXIX/22/2021 Rady Miejskiej w Giżycku z dnia 31 marca 2021 r. w sprawie ustalenia sieci publicznych przedszkoli i oddziałów przedszkolnych w Gminie Miejskiej Giżycko, na obszarze Miasta funkcjonują następujące jednostki edukacyjne:

- Przedszkole Miejskie nr 1 z Oddziałem Integracyjnym w Giżycku,
- Przedszkole Miejskie nr 4 w Giżycku,
- oddział przedszkolny w Szkole Podstawowej nr 1 im. św. Jana Pawła II w Giżycku,
- oddział przedszkolny w Szkole Podstawowej nr 3 z Oddziałami Integracyjnymi im. Mikołaja Kopernika w Giżycku,
- oddział przedszkolny w Szkole Podstawowej nr 7 im. Janusza Korczaka w Giżycku.

Ponadto, na terenie Giżycka funkcjonuje 7 przedszkoli niepublicznych oraz 1 punkt przedszkolny dotowany z budżetu miejskiego. Należą do nich:

- Przedszkole „Krasnal”,
- Przedszkole Niepubliczne „Bajka”,
- Przedszkole Niepubliczne „Promyk”,
- Przedszkole Niepubliczne „Koralik”,
- Niepubliczny Terapeutyczny Punkt Przedszkolny,
- Niepubliczne Przedszkole „Pod Wesołą Chmurką”,
- Niepubliczne Przedszkole „Małe Misie”,
- Niepubliczne Przedszkole „Cogito”.

W kolejnej tabeli przedstawiono stan oddziałów przedszkolnych i przedszkoli funkcjonujących na terenie Miasta w latach 2016-2022.



Tabela 10 Opieka nad dziećmi w wieku przedszkolnym w Giżycku w latach 2016-2022

	2016/2017	2017/2018	2018/2019	2019/2020	2020/2021	2021/2022
liczba oddziałów przedszkolnych w szkołach podstawowych	4	4	4	4	3	3
liczba dzieci w oddziałach przedszkolnych w szkołach podstawowych	97	89	88	64	68	56
liczba oddziałów w przedszkolach publicznych i niepublicznych	45	48	49	53	50	56
liczba dzieci w przedszkolach publicznych i niepublicznych	1 044	1 065	1 006	1 049	1 043	1 128
liczba oddziałów przedszkolnych ogółem	49	52	53	57	53	59
liczba dzieci ogółem	1 141	1 154	1 094	1 113	1 111	1 184

Źródło: opracowanie własne na podstawie Informacji o stanie realizacji zadań oświatowych w Gminie Miejskiej Giżycko w latach 2016-2022

W analizowanym okresie wzrosła liczba oddziałów przedszkolnych, a także liczba dzieci do nich uczęszczających.





Gmina Miejska Giżycko zabezpiecza wszystkim dzieciom dostęp do wychowania przedszkolnego poprzez sieć oddziałów przedszkolnych w szkołach podstawowych, przedszkoli publicznych i dotowanych przedszkoli niepublicznych. Ponadto corocznie Burmistrz Giżycka ogłasza otwarty konkurs ofert na realizację zadania publicznego z zakresu wychowania przedszkolnego pod nazwą „Zapewnienie dzieciom w wieku przedszkolnym, zamieszkałym na terenie Gminy Miejskiej Giżycko, możliwości odbycia obowiązku rocznego przygotowania przedszkolnego lub prawa do korzystania z wychowania przedszkolnego.

---

### SZKOŁY PODSTAWOWE

Szkoła podstawowa jest powszechna i obowiązkowa. Zgodnie z reformą oświatową obowiązującą od 2017 r. obowiązek szkolny obejmuje dzieci między siódmym a piętnastym rokiem życia. Dzieci mają zagwarantowane prawo dostępu do publicznej szkoły podstawowej, które realizowane jest poprzez tzw. rejonizację, czyli wyznaczanie obwodów szkolnych.

Zgodnie z uchwałą nr VII/29/2019 Rady Miejskiej w Giżycku z dnia 27 marca 2019 r. w sprawie ustalenia planu sieci oraz granic obwodów szkół podstawowych prowadzonych przez Gminę Miejską Giżycko, na terenie Miasta funkcjonują następujące publiczne jednostki oświatowe:

- Szkoła Podstawowa nr 1 w Giżycku im. św. Jana Pawła II w Giżycku,
- Szkoła Podstawowa nr 2 im. Chwały Oręża Polskiego w Giżycku,
- Szkoła Podstawowa nr 3 z Oddziałami Integracyjnymi im. Mikołaja Kopernika w Giżycku,
- Szkoła Podstawowa nr 4 im. I Dywizji Piechoty w Giżycku,
- Szkoła Podstawowa nr 7 im. Janusza Korczaka w Giżycku.

Gmina Miejska Giżycko wyróżnia się prowadzeniem oddziałów integracyjnych. W roku szkolnym 2021/2022 funkcjonowały 2 oddziały integracyjne prowadzone dla 40 dzieci w Przedszkolu Miejskim nr 1 oraz 10 oddziałów dla 163 uczniów Szkoły Podstawowej nr 3.



Ponadto na terenie Miasta funkcjonują placówki edukacyjne, w których naukę pobierają uczniowie z orzeczeniem o niepełnosprawności:

- Specjalny Ośrodek Szkolno-Wychowawczy im. Jana Brzechwy,
- Niepubliczna Szkoła Podstawowa Specjalna przy Niepublicznym Zespole Specjalnych Placówek Oświatowych w PSONI Koło w Giżycku.

Tabela przedstawia stan szkół podstawowych w Giżycku w latach 2016-2021.

Tabela 11 Szkoły podstawowe funkcjonujące na terenie Giżycka w latach 2016-2021

	2016	2017	2018	2019	2020	2021
<b>ogółem</b>	7	8	9	9	8	8
<b>oddziały w szkołach</b>	94	114	133	146	146	148
<b>uczniowie</b>	1 904	2 177	2 510	2 540	2 482	2 475
<b>absolwenci</b>	297	-	-	271	295	302

Źródło: opracowanie własne na podstawie danych BDL GUS (dostęp: 09.02.2023)

W analizowanym okresie zwiększyła się liczba uczniów szkół podstawowych, a tym samym wzrosła również liczba oddziałów, co jest sytuacją korzystną.

Współczynnik skolaryzacji brutto stanowi relację liczby osób uczących się na danym poziomie kształcenia do liczby osób w grupie wiekowej odpowiadającej temu poziomowi, a obliczany jest w celu oceny aktywności edukacyjnej mieszkańców danej jednostki. W przypadku edukacji na poziomie podstawowym jego wartość powinna być zbliżona do 100% ze względu na obowiązkowy charakter.

Tabela przedstawia współczynnik skolaryzacji brutto dla szkół podstawowych w Giżycku w porównaniu do powiatu giżyckiego, województwa warmińsko-mazurskiego oraz Polski w latach 2016-2021.



Tabela 12 Współczynnik skolaryzacji brutto dla szkół podstawowych w Giżycku w odniesieniu do powiatu, województwa i kraju w latach 2016-2021

	2016	2017	2018	2019	2020	2021
Giżycko	110,25	108,58	109,56	110,67	110,90	111,89
powiat giżycki	95,51	93,92	93,71	93,34	92,33	92,60
województwo warmińsko-mazurskie	93,00	91,24	91,25	90,93	91,03	91,99
Polska	96,62	95,24	95,46	95,13	95,95	95,71

Źródło: opracowanie własne na podstawie danych BDL GUS (dostęp: 08.02.2023)

Analizując dane dotyczące współczynnik skolaryzacji brutto widoczny jest spadek w 2017 r., a następnie jego wzrost do 2021 r. Co istotne, jest on wyższy w porównaniu do powiatu, województwa i kraju. Ponadto, jego wartość na poziomie wyższym niż 100% wskazuje, że do szkół zlokalizowanych na terenie Miasta uczęszczają dzieci z innych jednostek samorządowych. Potwierdza to omawiane wcześniej zjawisko suburbanizacji, która powoduje, że dla mieszkańców przyległych jednostek terytorialnych Miasto Giżycko jest „centrum życiowym”, gdzie przykładowo ich dzieci uczęszczają do szkół.

Egzamin ósmoklasisty jest obowiązkowym sprawdzianem wiedzy i kompetencji uczniów, którzy kończą szkołę podstawową w danym roku szkolnym. Jest on przeprowadzany przez Centralną Komisję Egzaminacyjną oraz Okręgową Komisję Egzaminacyjną (w przypadku Gminy Miejskiej Giżycko jest to OKE Łomża). Swoim zakresem obejmuje trzy przedmioty obowiązkowe, tj. język polski, matematykę oraz język obcy nowożytny (do analizy wzięto pod uwagę wyniki z języka angielskiego). Egzamin ten przeprowadzany jest od 2019 r.

Tabela prezentuje, jak w latach 2019-2022 wypadały wyniki egzaminów ósmoklasisty, które uzyskali uczniowie szkół podstawowych zlokalizowanych na terenie Miasta w porównaniu do powiatu giżyckiego, województwa warmińsko-mazurskiego oraz Polski.



Tabela 13 Wyniki egzaminu ósmoklasisty w Giżycku w odniesieniu do powiatu, województwa i kraju w latach 2019-2022

	2019	2020	2021	2022
	<b>język polski</b>			
Giżycko	58	54	59	55
powiat giżycki	55	54	57	54
województwo warmińsko-mazurskie	58	55	56	57
Polska	63	59	60	60
	<b>matematyka</b>			
Giżycko	41	44	46	52
powiat giżycki	40	41	41	49
województwo warmińsko-mazurskie	41	42	42	53
Polska	45	46	47	57
	<b>język angielski</b>			
Giżycko	60	57	67	64
powiat giżycki	55	52	63	61
województwo warmińsko-mazurskie	54	50	61	63
Polska	59	54	66	67

Źródło: opracowanie własne na podstawie danych z CKE oraz OKE w Łomży (dostęp: 09.02.2023)

Analizując dane dotyczące wyników egzaminów ósmoklasisty w Giżycku, można zauważyć, że uczniowie najwyższe wyniki z języka polskiego uzyskali w 2021 r., z matematyki w 2022 r. oraz z języka angielskiego w 2021 r. Co więcej, osiągnięte wyniki z poszczególnych przedmiotów w badanym okresie były w większości przypadków wyższe niż w powiecie giżyckim.



---

## SZKOŁY PONADPODSTAWOWE

Na terenie Giżycka funkcjonują następujące szkoły ponadpodstawowe:

- Specjalny Ośrodek Szkolno-Wychowawczy im. Jana Brzechwy ,
- I Liceum Ogólnokształcące im. Wojciecha Kętrzyńskiego,
- II Liceum Ogólnokształcące im. Gustawa Gizewiusza,
- Zespół Szkół Elektronicznych i Informatycznych . im. KEN,
- Zespół Szkół Kształtowania Środowiska i Agrobiznesu,
- Zespół Szkół Zawodowych, w tym Zasadnicza Szkoła Zawodowa nr 2, Technikum nr 3 oraz Technikum Uzupełniające nr 2,
- Centrum Edukacyjne „Edukacja” w Giżycku.

Ponadto, na obszarze Miasta zlokalizowane są następujące szkoły wyższe i policealne:

- Szkoła Policealna nr 2 (ZSE),
- Szkoła Policealna im. Hanny Chrzanowskiej (dawny „Medyk”),
- Szkoła Policealna dla Dorosłych (ZDZ),
- Szkoła Policealna (ZDZ),
- Policealne Studium Zawodowe (CE „Edukacja”),
- Wyższa Szkoła Bezpieczeństwa w Poznaniu – Wydział Nauk Społecznych w Giżycku.







## POMOC SPOŁECZNA

W Gminie Miejskiej Giżycko zadania z zakresu pomocy społecznej realizuje Miejski Ośrodek Pomocy Społecznej (MOPS) w Giżycku. Działa on w szczególności na podstawie ustawy z dnia 12 marca 2004 r. o pomocy społecznej oraz na mocy Statutu MOPS w Giżycku. Adresatami wsparcia socjalnego są osoby i rodziny znajdujące się w trudnej sytuacji materialnej, bytowej i zdrowotnej, które nie są w stanie, wykorzystując własne środki, możliwości i uprawnienia, pokonać istniejących trudności.

Poniższa tabela przedstawia dane dotyczące liczby rodzin oraz osób w rodzinach korzystających z pomocy społecznej w Giżycku w latach 2016-2021.

Tabela 14 Liczba rodzin i osób w rodzinach objętych wsparciem systemu pomocy społecznej w Giżycku w latach 2016-2021

	2016	2017	2018	2019	2020	2021
liczba rodzin korzystających z pomocy społecznej	1 166	875	825	808	835	805
liczba osób w rodzinach korzystających z pomocy społecznej	2 224	1 735	1 599	1 472	1 483	1 351

Źródło: opracowanie własne na podstawie Oceny zasobów pomocy społecznej Gminy Miejskiej Giżycko za 2021 r.

W analizowanym okresie spadła zarówno liczba rodzin, jak i liczba osób w rodzinach korzystających z pomocy społecznej w Gminie Miejskiej Giżycko.

W tabeli przedstawiono powody udzielania pomocy rodzinom zamieszkującym Gminę Miejską Giżycko w latach 2016-2021.

Tabela 15 Powody udzielania pomocy rodzinom zamieszkującym Giżycko w latach 2016-2021

	2016	2017	2018	2019	2020	2021
bezrobocie	700	603	492	392	370	361
ubóstwo	467	480	445	395	388	356



	2016	2017	2018	2019	2020	2021
długotrwała lub ciężka choroba	372	386	394	387	339	328
niepełnosprawność	324	311	304	282	244	225
bezradność w sprawach opiekuńczo-wychowawczych i prowadzenia gospodarstwa domowego - ogółem	191	160	141	126	120	100
alkoholizm	78	82	92	82	81	73
potrzeba ochrony macierzyństwa	51	52	56	38	48	47
bezdomność	63	60	56	40	46	41
trudności w przystosowaniu do życia po zwolnieniu z zakładu karnego	36	17	20	16	22	25
narkomania	8	5	7	6	5	5
sytuacja kryzysowa	0	0	1	0	2	2
przemoc w rodzinie	1	2	1	0	0	1
sieroctwo	0	0	0	0	0	1
zdarzenie losowe	7	7	2	2	0	0

Źródło: opracowanie własne na podstawie Oceny zasobów pomocy społecznej Gminy Miejskiej Giżycko za lata 2016-2021

Analiza danych zawartych w tabeli pokazała, że do najczęstszych powodów przyznawania pomocy mieszkańcom Giżycka w całym badanym okresie należą: bezrobocie, ubóstwo, długotrwała lub ciężka choroba oraz niepełnosprawność.

Jedną z form wsparcia udzielanego w ramach pomocy społecznej są świadczenia materialne w postaci zasiłków – stałego, okresowego oraz celowego.



Zasiłek stały wypłacany jest osobom całkowicie niezdolnym do pracy z powodu wieku lub niepełnosprawności, przy spełnieniu kryterium dochodowego. Ponadto, z zasiłku nie mogą korzystać osoby, u których występuje zbieg prawa do zasiłku stałego oraz renty socjalnej, świadczenia pielęgnacyjnego, specjalnego zasiłku opiekuńczego, dodatku przysługującego osobie samotnie wychowującej dziecko.

Zasiłek okresowy przeznaczony jest dla osób i rodzin bez dochodów lub o dochodach niższych niż kryterium ustawowe oraz o zasobach pieniężnych niewystarczających na zaspokojenie niezbędnych potrzeb życiowych.

Zasiłek celowy stanowi jednorazowe świadczenie dla osób i rodzin w celu zaspokojenia niezbędnych potrzeb, takich jak zakup żywności, leków, opału, odzieży.

Tabela zawiera dane dotyczące liczby osób, które otrzymały świadczenia pieniężne w postaci zasiłków w Giżycku w latach 2016-2021.

Tabela 16 Liczba osób, którym wypłacane są świadczeń pieniężnych w postaci zasiłków w Giżycku w latach 2016-2021

	2016	2017	2018	2019	2020	2021
zasiłek stały	199	176	176	163	151	143
zasiłek okresowy	571	509	420	359	361	340
zasiłek celowy	935	825	729	652	618	562

Źródło: opracowanie własne na podstawie Oceny zasobów pomocy społecznej Gminy Miejskiej Giżycko za lata 2016-2021

W latach 2016-2021 widoczny jest spadek liczby osób korzystających ze świadczeń pieniężnych w postaci zasiłków (jedynie w przypadku zasiłku okresowego odnotowano wzrost w 2020 r.).

---

#### PROGRAM „DOBRY START 300+”

W ramach Programu „Dobry Start 300+” wypłacane jest raz w roku świadczenie na dziecko, które uczy się w szkole, aż do momentu ukończenia przez nie 20 roku życia albo 24 roku życia w przypadku dzieci niepełnosprawnych uczących się. Kwota świadczenia wynosi 300 zł i jest wypłacana niezależnie od dochodu.



Od 1 lipca 2021 r. wnioski o świadczenie przyjmuje i rozpatruje Zakład Ubezpieczeń Społecznych (wcześniej realizacją zajmował się MOPS).

Według danych Głównego Urzędu Statystycznego w 2021 r. w Giżycku świadczenie „Dobry Start” wypłacono dla 3 286 dzieci.

---

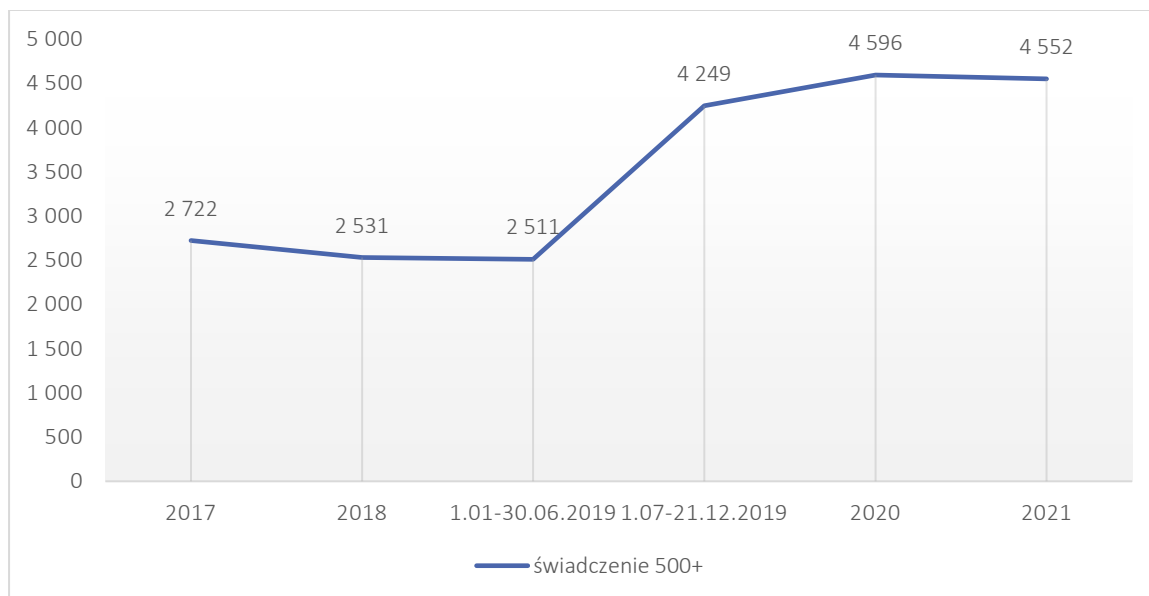
#### PROGRAM „RODZINA 500+”

Mieszkańcom Giżycka przysługuje także pomoc finansowa w ramach Rządowego Programu „Rodzina 500+”, który realizowany jest od 2016 r. Świadczenie to od 1 lipca 2019 r. przysługuje na każde dziecko od momentu narodzin do uzyskania pełnoletności. Nie obowiązuje kryterium dochodowe. Kwota świadczenia wynosi 500 zł.

Od 1 stycznia 2022 r. obsługę przyjmowania i rozpatrywania wniosków oraz przyznawania świadczeń przejął Zakład Ubezpieczeń Społecznych.

Na wykresie przedstawiono dane dotyczące liczby dzieci, na które w Mieście Giżycko w latach 2017-2022 wypłacono świadczenie wychowawcze. W związku ze zmianą kryteriów przyznawania świadczenia rok 2019 został podzielony na dwa okresy: od 1 stycznia do 30 czerwca oraz od 1 lipca do 31 grudnia.

Wykres 3 Beneficjenci świadczenia wychowawczego 500+ w Giżycku w latach 2017-2021



Źródło: opracowanie własne na podstawie danych BDL GUS (dostęp: 08.02.2023)





Analiza danych przedstawionych na wykresie pokazała, że dzięki likwidacji kryterium dochodowego wzrosła liczba osób korzystających ze świadczenia wychowawczego 500+.

---

## STRATEGIA ROZWIĄZYWANIA PROBLEMÓW SPOŁECZNYCH

Gmina Miejska Giżycko realizuje Strategię Rozwiązywania Problemów Społecznych na terenie Miasta Giżycka na lata 2020-2030, przyjętą uchwałą nr XXXIV/113/2020 Rady Miejskiej w Giżycku z dnia 18 grudnia 2020 r.

Głównym celem Strategii jest: „Pomoc społeczna sprawnym i skutecznym elementem systemu wsparcia społecznego Miasta Giżycka”. Powyższy cel zostanie zrealizowany poprzez następujące cele szczegółowe:

1. Rozwinięcie różnorodnych form wsparcia celem zmniejszenia poziomu ubóstwa osób i rodzin.
2. Edukacja społeczna w zakresie wykorzystania własnych możliwości osób i rodzin celem przezwyciężenia trudności życiowych.
3. Stworzenie warunków integracji osób niepełnosprawnych i przewlekle chorych w środowiskach lokalnych.
4. Rozwój współpracy środowisk działających w sferze pomocy społecznej na rzecz mieszkańców Miasta.
5. Uczestnictwo i realizacja zadań wynikających z rządowych programów pomocy społecznej mających na celu ochronę poziomu życia osób i rodzin.

---

## GMINNY PROGRAM WSPIERANIA RODZINY

Zgodnie z ustawą z dnia 9 czerwca 2011 r. o wspieraniu rodziny i systemie pieczy zastępczej samorząd gminny ma obowiązek opracowania i realizacji trzyletniego gminnego programu wspierania rodziny.

Gmina Miejska Giżycko realizuje Gminny Program Wspierania Rodziny w Mieście Giżycko na lata 2021-2023, przyjęty uchwałą nr XXXIV/112/2020 Rady Miejskiej w Giżycku z dnia 18 grudnia 2020 r.





Głównym celem Programu jest: „Zapewnienie kompleksowego wsparcia dzieciom i młodzieży w rodzinie na terenie Miasta Giżycka”, który zostanie zrealizowany za pomocą poniższych celów szczegółowych:

1. Zabezpieczenie podstawowych potrzeb bytowych rodzin i dzieci.
2. Praca z rodziną w celu zapobiegania sytuacjom kryzysowym.
3. Praca z rodziną mająca na celu odtworzenie funkcji rodziny naturalnej i powrotu dziecka do rodziny.
4. Zwiększenie kompetencji zawodowych pracowników jednostek i służb działających na rzecz wspierania rodziny.

---

#### GMINNY PROGRAM PRZECIWDZIAŁANIA PRZEMOCY W RODZINIE ORAZ OCHRONY OFIAR PRZEMOCY

Miasto Giżycko realizuje Gminny Program Przeciwdziałania Przemocy w Rodzinie oraz Ochrony Ofiar Przemocy w Rodzinie do 2027 r., przyjęty uchwałą nr XXXVII/9/2021 Rady Miejskiej w Giżycku z dnia 24 lutego 2021 r.

Głównym celem programu jest: „Zwiększenie skuteczności przeciwdziałania przemocy w rodzinie oraz ochrony ofiar w rodzinie”. Powyższy cel zostanie zrealizowany poprzez następujące cele szczegółowe:

1. Podniesienie świadomości społecznej na temat zjawiska przemocy w rodzinie.
2. Zapewnienie rodzinom, w których występuje zjawisko przemocy kompleksowej pomocy.
3. Doskonalenie działania Zespołu Interdyscyplinarnego ds. przemocy w rodzinie.
4. Zwiększenie kompetencji zawodowych pracowników jednostek i służb zajmujących się przeciwdziałaniem przemocy w rodzinie.

Miasto podejmuje działania na rzecz przeciwdziałania przemocy w rodzinie, w szczególności w ramach pracy Zespołu Interdyscyplinarnego, który podejmuje działania koordynujące nad podmiotami uprawnionymi do pomocy w zakresie przeciwdziałania przemocy w rodzinie.

Narzędziem pracy z ofiarami przemocy w rodzinie jest przede wszystkim „Niebieska Karta”.



---

## WARMIŃSKO-MAZURSKI SAMORZĄDOWY SYSTEM TELEOPIEKI DOMOWEJ W GIŻYCKU

Giżycko jako pierwsze w województwie warmińsko-mazurskim wdrożyło w 2017 r. pilotażowy system teleopieki, który w 2018 r. został włączony do Warmińsko-Mazurskiego Samorządowego Systemu Teleopieki Domowej. Jest to system powiadamiania jednostek Państwowych Służb Ratowniczych skierowany do osób wymagających stosownej akcji ratowniczej w momencie, kiedy nie są w stanie wezwać pomocy w tradycyjny sposób. Zgodnie z danymi zawartymi w Raporcie o stanie Miasta za 2021 rok, liczba osób objętych systemem teleopieki na koniec 2021 r. wynosiła 56 osób, natomiast na koniec 2022 r. ponad 100 osób.

W ramach samorządowego systemu teleopieki funkcjonuje również „Koperta życia”. Jest to dokument zawierający formularz z krótkim opisem historii choroby podopiecznego, listą zażywanych leków, danymi chorego, kontaktem do lekarza prowadzącego oraz danymi członków rodziny (osoby do kontaktu). „Koperta życia” adresowana jest do lekarzy i ratowników pogotowia wezwanych na interwencję do domu chorego w celu ułatwienia działań ratujących życie w przypadku, gdy nie ma kontaktu z pacjentem lub osoba wzywająca pomoc nie zna przebiegu leczenia osoby potrzebującej. Zgodnie z danymi zawartymi w Raporcie o stanie Miasta za 2021 rok, „Kopertą życia” objętych zostało od 2018 r. około 1670 osób.

---

## KLUB SENIORA I GIŻYCKI UNIWERSYTET III WIEKU

Klub Seniora został utworzony w 2007 r. i mieści się przy ulicy Królowej Jadwigi 9b w Giżycku, od 2010 r. pełni rolę głównej siedziby Giżyckiego Uniwersytetu III Wieku, który działa w ramach Centrum Profilaktyki Uzależnień i Integracji Społecznej.

W ramach Giżyckiego Uniwersytetu III Wieku realizowany jest program wykładów i zajęć, są to m.in. zajęcia komputerowe, lekcje języków obcych, tańca towarzyskiego, zespół tańca ludowego „Mazury”, gimnastyka z elementami aikido, aerobik, zajęcia na basenie, joga, nordic walking, qigong, boccia, szachy, brydż, zajęcia teatralne, piosenka biesiadna, grupa pieśni mazurskiej, warsztaty psychologiczne, plastyka i sztuka, salonik towarzyski, literatura i film, zielnik, rękodzieło, żeglarstwo, sekcja rowerowa, kąpiele leśne, spacerowanie na orientację, warsztaty ekologiczne min.. Organizowane są spotkania, prelekcje okolicznościowe,





wyjazdy kulturalne i turystyczne. Liczba słuchaczy Giżyckiego Uniwersytetu III wieku wynosi w zależności od semestru od 230 do 330 osób.

---

#### KARTA DUŻEJ RODZINY

Karta Dużej Rodziny realizowana jest w Urzędzie Miejskim w Biurze Promocji i Polityki Społecznej od 2014 r. Jest to system ulg i zniżek oraz dodatkowych uprawnień dla rodzin wielodzietnych (gdzie na utrzymaniu jest minimum trójka dzieci) niezależnie od dochodu. Dzięki niej rodziny mogą skorzystać m.in. z tańszej oferty instytucji kultury, ośrodków rekreacyjnych, przejazdów kolejowych, a także wielu innych ofert oferowanych przez różne instytucje państwowe oraz przedsiębiorstwa prywatne. Ponadto mają możliwość obniżenia kosztów zakupu paliwa, rachunków telefonicznych czy bankowych. Co istotne od 2019 r. o Kartę może ubiegać się rodzic (rodzice) lub małżonek rodzica, którzy mają lub kiedykolwiek mieli na utrzymaniu łącznie co najmniej troje dzieci bez względu na ich wiek.

Zgodnie z danymi gminnymi, liczba wyprodukowanych Ogólnopolskich Kart Dużej Rodziny na dzień 21 lutego 2023 r. wynosiła 2 847.

Do końca 2021 r. funkcjonowała również Giżycka Karta Dużej Rodziny, która w związku z rozbudowaniem Giżyckiej Karty Mieszkańca, a co za tym idzie dublowaniem się zniżek i ulg w obu programach, nie miała zasadności dalszej kontynuacji.

---

#### GIŻYCKA KARTA MIESZKAŃCA

Giżycka Karta Mieszkańca (GKM) to projekt kierowany do mieszkańców Giżycka, który umożliwia dostęp do szerokiego katalogu ulg i zwolnień, m.in. zniżki w miejskich obiektach: pływalnia miejska, lodowisko, kino Nowa Fala, Twierdza Boyen, Giżyckie Centrum Kultury, ponadto ulgi w opłatach przedszkolnych i dodatkowe punkty przy rekrutacji do miejskich szkół i przedszkoli, a także rabaty u lokalnych przedsiębiorców z różnych branż (28 partnerów) oraz znaczący rabat przy zakupie abonamentu parkingowego. GKM funkcjonuje od 2018 r., a jej operatorem jest Urząd Miejski w Giżycku (Biuro Promocji i Polityki Społecznej). Warunkiem koniecznym do otrzymania karty jest rozliczenie przez wnioskodawcę podatku dochodowego w Urzędzie Skarbowym w Giżycku oraz wskazanie w swoim rozliczeniu rocznym faktycznego adresu zamieszkania na terenie Miasta Giżycko. Wnioski o wydanie GKM są przyjmowane stacjonarnie w Urzędzie Miejskim, a także drogą





mailową. Wnioskodawca w swoim wniosku może wpisać członków rodziny, którzy nie osiągają dochodów (współmałżonek, dzieci).

Zgodnie z danymi gminnymi, na dzień 21 lutego 2023 r. wpłynęło 10 512 wniosków o wydanie Giżyckiej Karty Mieszkańca.

---

#### REINTEGRACJA SPOŁECZNA I ZAWODOWA

Centrum Integracji Społecznej w Giżycku funkcjonuje jako samorządowy zakład budżetowy Gminy Miejskiej Giżycko i jego głównym zadaniem jest reintegracja społeczna i zawodowa osób z grupy tzw. wykluczeń społecznych. Swoim wsparciem obejmuje: osoby długotrwale bezrobotne, osoby niepełnosprawne, osoby uzależnione od alkoholu i narkotyków, osoby po odbyciu kary w zakładach karnych, osoby w trudnej sytuacji życiowej i materialnej.

Reintegracja społeczna uczestników Centrum Integracji Społecznej odbywa się poprzez kontakt z pracownikiem socjalnym, psychologiem, spotkaniami indywidualnymi, spotkaniami integracyjnymi. Reintegracja zawodowa uczestników CIS jest realizowana jako udział w warsztatach zawodowych.

---

#### MIESZKANIE CHRONIONE

Mieszkanie chronione jest formą pomocy społecznej przygotowującej pod opieką specjalistów osoby tam przebywające do prowadzenia samodzielnego życia lub wspomagające te osoby w codziennym funkcjonowaniu.

W 2022 r. w Giżycku oddany do użytku zostały nowo wybudowany komunalny budynek wielorodzinny przy ulicy Sikorskiego 18, w którym powstało 12 mieszkań o powierzchni użytkowej lokali 570,81 m<sup>2</sup> i jedno mieszkanie chronione o powierzchni użytkowej 144,92 m<sup>2</sup> znajdujące się na ostatnim piętrze, które stało się domem dla podopiecznych Polskiego Stowarzyszenia na rzecz Osób z Niepełnosprawnością Intelektualną Koło w Giżycku.







# OCHRONA ZDROWIA



Nie dotyczy  
usług pralniczych

## OCHRONA ZDROWIA

### SZPITAL, PRZYCHODNIE I APTEKI OGÓLNODOSTĘPNE

Na obszarze Giżycka funkcjonują następujące obiekty infrastruktury ochrony zdrowia:

- Giżycka Ochrona Zdrowia Sp. z o.o.,
- Centrum Medyczne Masuria,
- Wojskowa Specjalistyczna Przychodnia Lekarska SPZOZ w Giżycku,
- Przychodnia EL-MED w Giżycku,
- Przychodnia nr 1 SP ZOZ Giżycko,
- Centrum Medyczne „Villmed”,
- Poradnia Lekarzy Urolog-Ginekolog Wiesław Kotarski i Partner Sp. p.,
- Przychodnia specjalistyczna SPZOZ.
- Grupa Medicus Sp. z o.o. Giżycko.

Mieszkańcy Giżycka mogą w nich skorzystać z usług lekarzy podstawowej opieki zdrowotnej, ale także lekarzy specjalistów, w tym na przykład: ginekologa, neurologa, urologa, laryngologa, okulisty, reumatologa, patomorfologa, psychologa, dietetyka, fizjoterapeuty, chirurga, lekarza medycyny estetycznej, a także wielu innych. Warto zaznaczyć, że w Grupie Medicus Sp. z o.o. w Giżycku istnieje możliwość wykonania badań diagnostycznych za pomocą rezonansu magnetycznego. Można zatem stwierdzić, że zwiększa się dostęp do opieki zdrowotnej w Giżycku, w tym również w zakresie opieki wysokospecjalistycznej i diagnostyki.

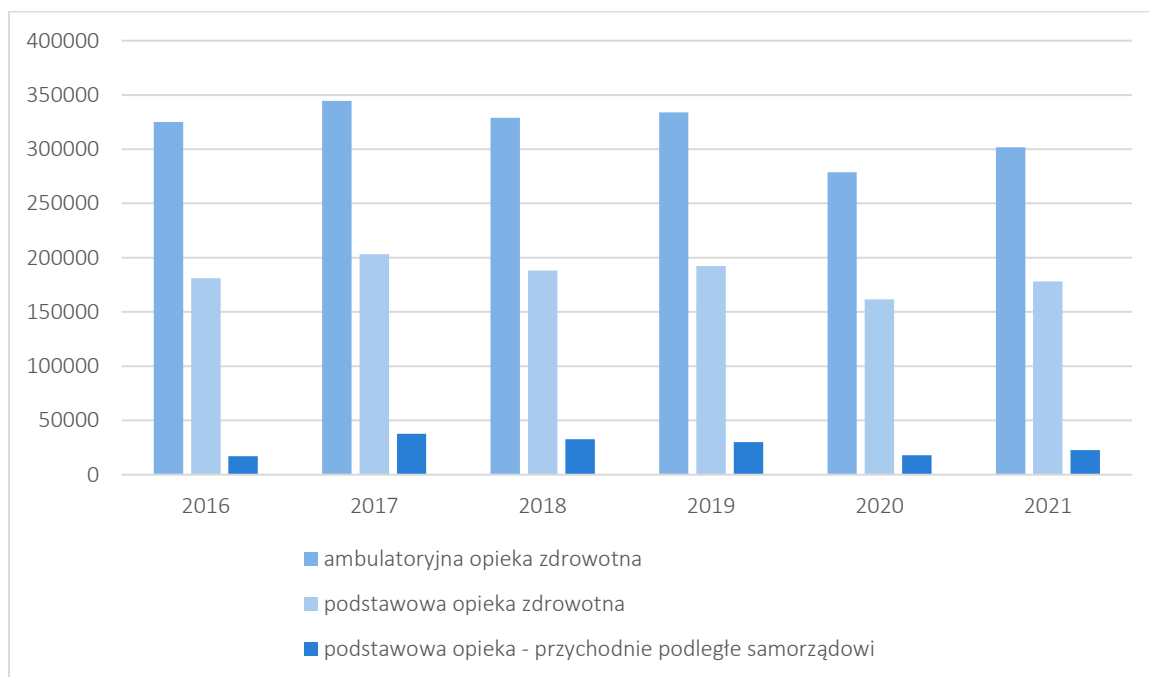
W Giżycku mieszkańcy mogą również skorzystać z usług piętnastu aptek.

W zakresie ochrony zdrowia analizie poddano także dane na temat liczby porad lekarskich udzielanych w ramach ambulatoryjnej oraz podstawowej opieki zdrowotnej (w tym również podległej samorządowi terytorialnemu) w przychodniach działających w Giżycku w latach 2016-2021, co przedstawiono na wykresie.





Wykres 4 Porady lekarskie udzielane w Giżycku w latach 2016-2021



Źródło: opracowanie własne na podstawie danych BDL GUS (dostęp: 12.02.2023 r.)

Analiza danych dotyczących liczby porad lekarskich wykazała, że wartości w każdym badanym przypadku zmieniają się w sposób sinusoidalny. Co istotne największy spadek zauważalny był w 2020 r., co zapewne związane było z pandemią koronawirusa, a tym samym utrudnionym dostępem do lekarzy, w tym specjalistów.

## PROGRAMY PROFILAKTYCZNE

Giżycko od wielu lat systematycznie realizuje również programy profilaktyczne, jak na przykład:

- bezpłatne szczepienia przeciw grypie 65+;
- program profilaktyki zakażeń HCV wśród mieszkańców Giżycka - bezpłatne badania diagnostyczne w kierunku wykrycia zakażenia wirusem HCV powodującego wirusowe zapalenie wątroby typu C;
- rehabilitacja medyczna schorzeń kręgosłupa i narządów ruchu wśród mieszkańców Gminy Miejskiej Giżycko – celem jest zahamowanie lub ograniczenie skutków procesów chorobowych dotyczących układu kostno-stawowego, mięśniowego i tkanki łącznej u osób z dolegliwościami bólowymi kręgosłupa wśród mieszkańców Giżycka będących w wieku aktywności zawodowej.



W celu szerzenia idei transplantologii na mocy porozumienia partnerskiego Miasto Giżycko współpracuje z Fundacją dla Transplantacji – zostaw serce na ziemi, reprezentowaną przez Prezesa Fundacji dr. n. med. Zygmunta Kalicińskiego.

Centrum Profilaktyki Uzależnień i Integracji Społecznej organizuje akcje promujące krwiodawstwo, wspiera Stowarzyszenie „Amazonki” w profilaktyce raka piersi, we współpracy ze Strażą Pożarną zakupuje czujki dymu i czadu w ramach akcji promującej bezpieczeństwo mieszkańców.

---

## PANDEMIA COVID-19

Jednym z najważniejszych wyzwań w analizowanym okresie była pandemia koronawirusa, która swoje największe oddziaływanie miała w latach 2020-2022. W celu powstrzymania rozprzestrzeniania się wirusa oraz zwalczania skutków wystąpienia choroby zakaźnej COVID-19 władze samorządowej Giżycka podejmowały następujące działania:

- zakupiono dla szkół i przedszkoli specjalistyczne przepływowe lampy UV-C oraz sterylizatory powietrza;
- przeprowadzono badania na obecność przeciwciał u pracowników następujących jednostek organizacyjnych: Urzędu Miejskiego, Miejskiego Zespołu Obsługi Szkół i Przedszkoli, Straży Miejskiej, Miejskiego Ośrodka Pomocy Społecznej oraz Przedszkola Miejskiego nr 1 i Przedszkola Miejskiego nr 4;
- w szpitalu utworzono oddział leczący osoby z SARS-CoV-2;
- zapewniano środki ochrony indywidualnej (maseczki, rękawice, płyny do dezynfekcji, fartuchy i kombinezony ochronne) pracownikom opieki społecznej oraz wyposażono ich stanowiska pracy w niezbędny sprzęt do walki z wirusem (np. lampy bakteriobójcze, generatory ozonu, termometry bezdotykowe, itd.);
- za pomocą wszystkich kanałów informacyjnych systematycznie udzielano niezbędnych informacji na temat koronawirusa, jak na przykład przydatnych kontaktów medycznych, profilaktyki i zasad bezpieczeństwa, statystyk zachorowań, akcjach szczepień, itp.



---

## GMINNY PROGRAM PROFILAKTYKI I ROZWIĄZYWANIA PROBLEMÓW ALKOHOLOWYCH ORAZ PRZECIWDZIAŁANIA NARKOMANII

Zgodnie z ustawą o wychowaniu w trzeźwości i przeciwdziałania alkoholizmowi oraz ustawą o przeciwdziałaniu narkomanii do zadań własnych gminy należy prowadzenie działań związanych z profilaktyką i rozwiązywaniem problemów alkoholowych oraz przeciwdziałaniem narkomanii.

Gmina Miejska Giżycko realizuje Gminny Program Profilaktyki i Rozwiązywania Problemów Alkoholowych oraz Przeciwdziałania Narkomanii na lata 2022-2024 dla Miasta Giżycka, przyjęty uchwałą nr LVIII/20/2022 Rady Miejskiej w Giżycku z dnia 23 lutego 2022 r.

Celem Programu jest: „Ograniczanie zdrowotnych i społecznych skutków wynikających z nadużywania napojów alkoholowych, używania narkotyków i innych substancji psychoaktywnych, a także związanych z uzależnieniami behawioralnymi, podnoszenie poziomu wiedzy mieszkańców w zakresie uzależnień, poprawa sytuacji rodzin z problemem uzależnień, wspieranie lokalnego systemu pomocy dla ofiar przemocy oraz prowadzenie skoordynowanych działań profilaktycznych”.

Zadania Centrum obejmują w szczególności:

- profilaktykę uzależnień i propagowanie zdrowego stylu życia wśród dzieci i młodzieży oraz społeczności lokalnej;
- profilaktykę zdrowotną i ochronę zdrowia mieszkańców;
- psychoedukację i socjoterapię dzieci, młodzieży oraz osób uzależnionych od alkoholi i innych substancji psychoaktywnych i ich rodzin;
- udzielanie pomocy psychologicznej i prawnej, a w szczególności ochrony przed przemocą domową rodzinom, w których występują problemy uzależnienia od alkoholu i środków psychoaktywnych;
- organizowanie akcji promujących podnoszenie świadomości społecznej w zakresie używania napojów alkoholowych oraz przyczyn i skutków uzależnienia;
- aktywizację osób starszych poprzez profilaktykę zdrowotną, zajęcia rehabilitacyjno-integracyjne, kulturalne, artystyczne i edukacyjne;





- czynności zmierzające do orzeczenia o zastosowaniu wobec osób uzależnionych obowiązku poddania się leczeniu odwykowemu.

Ponadto w ramach Centrum funkcjonuje Świetlica Socjoterapeutyczna, Młodzieżowy Klub Integracji Społecznej „Pełna Chata”, Punkty konsultacyjne (poradnictwo prawne, terapeutyczne, pedagogiczne i psychologiczne), Streetworking Giżycko, Klub Seniora i Giżycki Uniwersytet III Wieku.

CPUIIS prowadzi także Centrum Usług Transportowych w ramach projektu Państwowego Funduszu Rehabilitacji Osób Niepełnosprawnych (PFRON) pt:” Usługi indywidualnego transportu door-to-door oraz poprawa dostępności architektonicznej wielorodzinnych budynków mieszkalnych”, finansowanego ze środków Programu Operacyjnego Wiedza Edukacja Rozwój (PO WER) 2014-2020 Działanie 2.8 Rozwój usług społecznych świadczonych w środowisku lokalnym.







# GOSPODARKA MIESZKANIOWA

## GOSPODARKA MIESZKANIOWA

### WIELOLETNI PROGRAM GOSPODAROWANIA MIESZKANIOWYM ZASOBEM GMINY

Zgodnie z ustawą z dnia 21 czerwca 2001 r. o ochronie praw lokatorów, mieszkaniowym zasobie gminy i o zmianie Kodeksu cywilnego, obowiązkiem gminy jest zapewnienie mieszkańcom lokali socjalnych i lokali zamiennych oraz zaspokajanie potrzeb mieszkaniowych gospodarstw domowych o niskich dochodach. W związku z tym rada miejska może uchwalać:

- wieloletnie programy gospodarowania mieszkaniowym zasobem gminy,
- zasady wynajmowania lokali wchodzących w skład mieszkaniowego zasobu gminy,
- zasady polityki czynszowej oraz warunki obniżania czynszu.

Wieloletni program gospodarowania mieszkaniowym zasobem miasta Giżycka na lata 2022-2028 został wprowadzony uchwałą nr LIV/117/2021 Rady Miejskiej w Giżycku z dnia 22 grudnia 2021 r.

Zgodnie z Raportem o stanie Miasta na 2022 rok, zasób Miasta Giżycka stanowią 533 lokale mieszkalne położone w 138 budynkach stanowiących zarówno wyłączną własność Gminy, jak i współwłasność Gminy i innych podmiotów.

Tabela przedstawia, jak zmieniała się wielkość i struktura mieszkaniowego zasobu Giżycka w latach 2016-2022. Należy zaznaczyć, że w przypadku roku 2016 stan podany jest na 30 września, natomiast w pozostałych badanych latach na 31 grudnia.



Tabela 17 Zasób mieszkaniowy Giżycka w latach 2016-2022

	2016	2017	2018	2019	2020	2021	2022
liczba budynków ogółem, w tym:	154	156	152	148	143	143	138
stanowiących własność gminy	34	33	31	31	29	29	30
stanowiących własność wspólnot mieszkaniowych z udziałem gminy	118	121	119	115	112	111	105
stanowiących własność spółdzielni mieszkaniowych	2	2	2	2	2	3	3
liczba lokali mieszkalnych ogółem, w tym:	637	617	598	574	555	533	533
w budynkach stanowiących własność gminy	256	245	240	240	233	232	245
w budynkach stanowiących własność wspólnot mieszkaniowych z udziałem gminy	361	352	338	314	302	280	267
w budynkach stanowiących własność spółdzielni mieszkaniowych	20	20	20	20	20	21	21

Źródło: opracowanie własne na podstawie danych wieloletnich programów gospodarowania mieszkaniowym zasobem miasta Giżycka na lata 2017-2021 i 2022-2028 (lata 2016-2020) oraz Raport o stanie Miasta na rok 2021 i 2022 (lata 2021-2022)





Analiza danych dotyczących zasobu mieszkaniowego Giżycka wykazała ogólny spadek zarówno budynków, jak i samych lokali mieszkalnych będących w zasobach Miasta. Jedynie w przypadku budynków i lokali stanowiących własność spółdzielni mieszkaniowych zanotowano niewielki wzrost (+1).

Zgodnie z prognozą dotyczącą liczby lokali wchodzących w skład zasobu Miasta Giżycka, liczba lokali wchodzących w skład zasobu ma ulec zmniejszeniu w następstwie kontynuacji prywatyzacji lokali na rzecz najemców, przewidzianej właściwymi uchwałami Rady Miejskiej w Giżycku. Jednocześnie Gmina planuje podejmowanie działań zmierzających do wytworzenia nowych lokali mieszkalnych. Działania te będą zmierzały do odnowienia stanu zasobu lokali mieszkalnych, który niezależnie od kontynuowanej od lat prywatyzacji będzie ukształtowany na poziomie umożliwiającym realizację zadań gminy z zakresu zaspokajania potrzeb mieszkaniowych osób o niskich dochodach będących członkami lokalnej społeczności. Należy zaznaczyć, że większość budynków wchodzących w mieszkaniowy zasób Gminy, została wybudowana przed 1945 rokiem – jest to 112 budynków, z kolei 27 budynków powstało w okresie między 1945 a 1990 r., 2 budynki powstały w okresie pomiędzy 1991 r. a 2000 r., a 3 budynki zostały wniesione po 2000 r. W związku z tym ich stan techniczny określony jest jako dostateczny oraz dobry. W zakresie stanu technicznego budynków zakłada się zatem podejmowanie działań mających na celu utrzymanie budynków przynajmniej w dotychczasowym stanie technicznym, tzn. niedopuszczenie do pogorszenia się stanu nieruchomości, a także ukierunkowanych na poprawę stanu estetycznego i walorów użytkowych nieruchomości oraz na zmniejszenie zapotrzebowania i życia energii cieplnej. Warto zaznaczyć, że od 2017 roku 20 budynków wchodzących w mieszkaniowy zasób Gminy przeszło gruntowną termomodernizację.

Co istotne pod względem sanitarnym 42 lokale komunalne nie posiadają toalety w obrębie lokalu, a 46 lokali nie posiada prysznic w obrębie lokalu. Przewidywane jest podejmowanie działań zmierzających do podniesienia standardu lokali oraz zmniejszenia ich zapotrzebowania na zużycie energii cieplnej.

W 2022 r. zbudowano komunalny budynek wielorodzinny, który został zlokalizowany przy ul. Sikorskiego 18. Realizacja przedsięwzięcia była możliwa dzięki środkom pieniężnym



pozyskany z Funduszu Dopłat z Banku Gospodarstwa Krajowego i Rządowego Funduszu Inwestycji Lokalnych. Efektem inwestycji jest powstanie 12 mieszkań o powierzchni użytkowej lokali 570,81 m<sup>2</sup> i jednego mieszkania chronionego o powierzchni użytkowej 144,92 m<sup>2</sup>. Co istotne w dziewięciu lokalach zamieszkali dotychczasowi najemcy z mieszkaniowego zasobu komunalnego, natomiast pozostałe trzy zarezerwowano dla kadry szpitala miejskiego. Warto zaznaczyć, że budynek zapewnia dostępność dla osób z niepełnosprawnością – znajduje się w nim winda, wygodny podjazd czy szerokie ościeżnice w kilku mieszkaniach.

Gmina realizuje część swoich zadań w zakresie zaspokajania potrzeb mieszkaniowych poprzez współpracę z Giżyckim Towarzystwem Budownictwa Społecznego Sp. z o.o. W ramach współpracy planowane są kolejne projekty budowy budynków – w okresie obowiązywania Programu zasób spółki ma zwiększyć się o minimum 50 mieszkań.

#### MIESZKALNICTWO W GIŻYCKU

Tabela przedstawia dane dotyczące mieszkań zlokalizowanych w Giżycku w odniesieniu do powiatu giżyckiego, województwa warmińsko-mazurskiego oraz całego kraju w latach 2016-2021.

Tabela 18 Liczba mieszkań w Giżycku w porównaniu do powiatu, województwa i kraju w latach 2016-2021

	2016	2017	2018	2019	2020	2021
<b>Giżycko</b>	11 913	11 930	11 986	12 076	12 589	12 607
<b>powiat giżycki</b>	20 766	20 912	21 044	21 205	22 211	22 301
<b>województwo warmińsko-mazurskie</b>	509 568	514 200	519 357	525 036	530 466	534 573
<b>Polska</b>	14 272 010	14 439 777	14 615 112	14 812 774	15 190 732	15 359 507

Źródło: opracowanie własne na podstawie danych BDL GUS (dostęp: 13.02.2023 r.)

Analiza danych dotyczących liczby mieszkań wykazała wzrost wartości na każdym badanym poziomie, co jest pozytywną sytuacją, ponieważ może świadczyć o zwiększonym zainteresowaniu posiadaniem mieszkaniem w rejonie Mazur, w tym w Mieście Giżycko.



Warto jednak zaznaczyć, że w Giżycku mieszkania kupowane są nie tylko na cele mieszkaniowe, ale w dużej mierze również na wynajem w sezonie letnim.

Kolejna tabela przedstawia dane na temat przeciętnej powierzchni użytkowej 1 mieszkania w Giżycku w odniesieniu do powiatu giżyckiego, województwa warmińsko-mazurskiego oraz Polski w latach 2016-2021.

Tabela 19 Powierzchnia użytkowa 1 mieszkania w Giżycku w porównaniu do powiatu, województwa i kraju w latach 2016-2021

	2016	2017	2018	2019	2020	2021
Giżycko	58,0	58,1	58,1	58,1	58,3	58,3
powiat giżycki	68,2	68,4	68,8	69,0	69,5	69,7
województwo warmińsko-mazurskie	68,3	68,5	68,7	68,9	69,2	69,4
Polska	73,8	74,0	74,2	74,4	74,9	75,1

Źródło: opracowanie własne na podstawie danych BDL GUS (dostęp: 13.02.2023 r.)

Analiza danych na temat powierzchni użytkowej mieszkań ukazała, że w Giżycku przeciętna powierzchnia użytkowa mieszkania jest niższa niż średnie dla powiatu, województwa i kraju, na co wpływ mogła mieć zarówno specyfika obszarów miejskich, jak i trendy na rynku mieszkaniowym. Warto zaznaczyć, że w badanym okresie wartości na poziomie Miasta zanotowały bardzo niewielki wzrost – jest to zaledwie 0,3 m<sup>2</sup>.

Warto zaznaczyć, że na obszarze powiatu giżyckiego ceny transakcyjne lokali mieszkalnych w latach 2016-2021 zanotowały około dwukrotny wzrost – średnia cena transakcyjna lokali mieszkalnych w 2021 r. wyniosła 5 549 zł/m<sup>2</sup>. Co istotne jest ona wyższa niż w całym województwie warmińsko-mazurskim, gdzie wskaźnik ten zanotował wartość – 4790 zł/m<sup>2</sup>. Sytuacja ta ma negatywny wpływ na zainteresowanie zakupem mieszkania w powiecie giżyckim, w tym również w Mieście Giżycku.







# BEZPIECZEŃSTWO PUBLICZNE

NADWOZIA SPECJALISTYCZNE  
PL NGI 28998  
Korwinów k/Częstochowy ul. Okólna 15 tel. 34 32 76 444

## BEZPIECZEŃSTWO PUBLICZNE

Za kwestię bezpieczeństwa w Giżycku odpowiadają Komenda Powiatowa Policji w Giżycku, Straż Miejska, Komenda Powiatowa Państwowej Straży Pożarnej oraz Mazurskie Ochotnicze Pogotowie Ratunkowe oraz Powiatowa Stacja Sanitarno-Epidemiologiczna.

### KOMENDA POWIATOWA POLICJI

Komenda Powiatowa jest jednostką organizacyjną Policji, która realizuje zadania w zakresie ochrony bezpieczeństwa ludzi oraz utrzymania bezpieczeństwa i porządku publicznego.

Terytorialny zasięg działania Komendy obejmuje obszar administracyjny Miasta Giżycka i powiatu giżyckiego.

Zgodnie z regulaminem Komendy Powiatowej Policji w Giżycku z dnia 29 czerwca 2012 r. (zmienionym na mocy regulaminu z dnia 11 lutego 2013 r.) w skład Komendy wchodzi:

- kierownictwo – Komendant oraz I Zastępca Komendanta;
- komórka służby kryminalnej – Wydział Kryminalny;
- komórki służby prewencyjnej – w tym Wydział Prewencji i Ruchu Drogowego;
- komórka organizacyjna na obszarze działania Komendy Powiatowej;
- komórki służby wspomagającej działalność Policji w zakresie organizacyjnym, logistycznym i technicznym.

W ramach funkcjonowania Komendy za bezpieczeństwo mieszkańców Giżycka odpowiadają między innymi dzielnicowi, którzy działają w pięciu wyznaczonych rejonach, w ramach których zdiagnozowano następujące problemy i zagrożenia:

- rejon służbowy nr 1 – grupowanie się osób w różnym wieku i spożywanie alkoholu w określonych miejscach, co prowadzi do demoralizacji nieletnich, zaśmiecania terenu, zakłócania spokoju i porządku publicznego;
- rejon służbowy nr 2 – naruszanie przepisów ruchu drogowego, w szczególności w zakresie przepisów dotyczących zatrzymania i postoju;
- rejon służbowy nr 3 - grupowanie się w rejonie parku miejskiego osób różnego rodzaju, które spożywają alkohol oraz zaśmiecają teren niedopałkami papierosów, pustymi butelkami oraz puszkami po alkoholu;





- rejon służbowy nr 4 - grupowanie się w pobliżu lokali handlowo-usługowych osób różnego rodzaju, które spożywają alkohol oraz zaśmiecają teren niedopałkami papierosów, pustymi butelkami oraz puszkami po alkoholu;
- rejon służbowy nr 5 – grupowanie się w pobliżu Szkoły Podstawowej nr 5 osób różnego rodzaju, które spożywają alkohol oraz zaśmiecają teren niedopałkami papierosów, pustymi butelkami oraz puszkami po alkoholu.

---

## STRAŻ MIEJSKA

Straż Miejska w Giżycku jest samorządową umundurowaną formacją utworzoną do ochrony porządku publicznego. Stanowi jedną z jednostek Urzędu Miejskiego.

Zakres działania oraz struktura organizacyjna regulowane są między innymi ustawą z dnia 29 sierpnia 1997 roku o strażach gminnych oraz regulaminem Straży Miejskiej nadanym w drodze zarządzenia Burmistrza Miasta Giżycka.

Do zadań Straży Miejskiej należy między innymi:

- ochrona spokoju i porządku w miejscach publicznych,
- ochrona obiektów komunalnych i urzędów użyteczności publicznej,
- kontrola publicznego transportu zbiorowego,
- zabezpieczenie miejsca przestępstwa, katastrofy lub innego podobnego zdarzenia,
- doprowadzanie osób nietrzeźwych do izby wytrzeźwień lub miejsca ich zamieszkania,
- współdziałania z właściwymi instytucjami odpowiedzialnymi za programy zwalczania bezdomności oraz niesienia pomocy osobom bezdomnym lub znajdującym się w trudnej sytuacji życiowej,
- konwojowanie dokumentów, przedmiotów wartościowych lub wartości pieniężnych na potrzeby Gminy,
- udział w akcjach edukacyjnych z zakresu przeciwdziałania przestępczości oraz zjawisk kryminogennych,
- informowanie społeczności lokalnej o stanie i rodzajach zagrożeń.



---

## KOMENDA POWIATOWA PAŃSTWOWEJ STRAŻY POŻARNEJ

Komenda Powiatowa Państwowej Straży Pożarnej w Giżycku została zakwalifikowana do IV kategorii komend powiatowych Państwowej Straży Pożarnej. Terenem jej działania jest obszar powiatu giżyckiego, natomiast siedziba znajduje się w Mieście Giżycko.

Zgodnie z regulaminem organizacyjnym Komendy w skład jej struktury organizacyjnej wchodzi między innymi jednostka ratowniczo-gaśnicza. Do zakresu jej działania należą w szczególności:

- organizowanie i prowadzenie akcji ratowniczych w czasie walki z pożarami oraz likwidacji miejscowych zagrożeń;
- wykonywanie pomocniczych czynności w czasie klęsk żywiołowych oraz innych miejscowych zagrożeń;
- realizowanie zajęć sportowych dla strażaków pełniących służbę w jednostce.

Tabela przedstawia zdarzenia, w których brali udział członkowie jednostek ochrony przeciwpożarowej funkcjonujących w Giżycku w latach 2018-2021. Warto zaznaczyć, że poniższe zdarzenia wyznaczono w oparciu o dokument pn. „Zasady ewidencjonowania zdarzeń w Systemie Wspomagania Decyzji”, zgodnie z którym:

- wielkość pożaru jest określana na podstawie powierzchni lub objętości, która została spalona lub zniszczona,
- miejscowe zagrożenie to inne niż pożar zdarzenie wynikające z rozwoju cywilizacyjnego, działań człowieka lub naturalnych sił przyrody, stwarzające zagrożenie dla życia zdrowia, mienia lub środowiska,
- miejscowe zagrożenie małe to zdarzenia o ograniczonym zakresie działań jednostek prowadzone bez użycia sprzętu specjalnego,
- miejscowe zagrożenia lokalne to nagłe uszkodzenia urządzeń, maszyn, pojazdów, które powodują zagrożenie dla życia, zdrowia, mienia lub skażenie środowiska, w których wystąpiła nie więcej niż jedna ofiara śmiertelna, lub nie więcej niż trzy osoby zostały zabrane przez zespół ratownictwa medycznego z miejsca zdarzenia, lub brały udział nie więcej niż cztery zastępy,



- miejscowe zagrożenia średnie to nagłe uszkodzenia urządzeń, maszyn, pojazdów, które powodują zagrożenie dla życia, zdrowia, mienia lub skażenie środowiska, w których: wystąpiło od dwóch do trzech ofiar śmiertelnych; lub wystąpiło od czterech do dziesięciu osób, które zostały zabrane przez zespół ratownictwa medycznego; lub brało udział od pięciu do dwunastu zastępów; lub brała udział jedna grupa specjalistyczna.

Tabela 20 Liczba zdarzeń z udziałem jednostek ochrony przeciwpożarowej w Giżycku w latach 2018-2021

	2018	2019	2020	2021
zdarzenia ogółem	316	288	293	308
pożary razem	104	77	51	56
pożary - małe	99	75	51	56
pożary - średnie	5	2	0	0
miejscowe zagrożenia razem	177	171	200	213
miejscowe zagrożenia - małe	26	23	26	32
miejscowe zagrożenia - lokalne	151	148	173	181
miejscowe zagrożenia - średnie	0	0	1	0

Źródło: opracowanie własne na podstawie danych BDL GUS (dostęp: 13.02.2023 r.)

Analiza danych dotyczących działań jednostek ochrony przeciwpożarowej wykazała niewielkie wahania w liczbie zdarzeń ogółem, dlatego istotne jest przyjrzenie się konkretnym rodzajom zdarzeń. W przypadku pożarów zanotowano prawie dwukrotny spadek, co jest pozytywną sytuacją. Co istotne większość (a w latach 2020 i 2021 całość) stanowiły pożary małe. Z kolei w odniesieniu do miejscowych zagrożeń zauważalny jest ogólny wzrost ich liczby. W tym przypadku największy odsetek stanowią zagrożenia lokalne.



---

## MAZURSKIE OCHOTNICZE POGOTOWIE RATUNKOWE

Mazurskie Ochotnicze Pogotowie Ratunkowe (MOPR) to polska organizacja skupiająca ratowników wodnych na Mazurach. Od 2010 r. na mocy decyzji Ministerstwa Spraw Wewnętrznych i Administracji funkcjonuje jako samodzielna organizacja. Jego działalność jest współfinansowana ze środków wojewody warmińsko-mazurskiego.

W Giżycku działa Stacja Ratownicza MOPR, która swoim zakresem działania obejmuje między innymi jezioro Niegocin oraz jezioro Kisajno, które sąsiadują z brzegami Giżycka.

Siedzibą MOPR jest Miasto Giżycko, natomiast jego terenem działania jest terytorium Polski, a w szczególności obszar Wielkich Jezior Mazurskich.

Zgodnie ze Statutem MOPR jego celem działalności jest organizowanie pomocy oraz ratowanie osób, które uległy wypadkowi oraz osobom, które są narażone na niebezpieczeństwo utraty zdrowia lub życia na obszarach wodnych, a także prowadzenie działalności profilaktycznej i edukacyjnej dotyczącej bezpieczeństwa na obszarach wodnych.

Wskazane powyżej cele realizowane są przede wszystkim poprzez:

- organizowanie wodnej specjalistycznej służby ratowniczej oraz gaszenia pożarów obiektów pływających;
- kierowanie, koordynowanie i bezpośrednie prowadzenie działań ratowniczych w ramach ratownictwa wodnego;
- prowadzenie działalności profilaktycznej i edukacyjnej dotyczącej bezpieczeństwa na obszarach wodnych i ochrony środowiska wodnego;
- ujawnianie zagrożeń w zakresie bezpieczeństwa osób przebywających na obszarach wodnych i przekazywanie informacji o tych zagrożeniach właściwej radzie gminy;
- współdziałanie z organami administracji rządowej, samorządowej i innymi podmiotami do obowiązków, do których należy zapewnienie bezpieczeństwa i porządku na obszarach wodnych oraz ochrona środowiska wodnego i bezpieczeństwa przeciwpożarowego;



- występowanie do właściwych podmiotów o usunięcie zagrożeń lub wstrzymanie eksploatacji obiektów oraz urządzeń wypoczynkowych, sportowych, rekreacyjnych i turystycznych położonych nad wodą;
- wykonywanie przeglądów kąpielisk i pływalni oraz występowanie do organów administracji samorządowej i innych podmiotów o nakazanie usunięcia zagrożeń, jak również o wstrzymanie eksploatacji albo zamknięcie obiektów lub urządzeń;
- prowadzenie szkoleń oraz doskonalenie umiejętności ratowniczych;
- prowadzenie działalności sportowej, rekreacyjnej i turystycznej;
- świadczenie usług z zakresu ratownictwa wodnego;
- działalność wśród dzieci i młodzieży w zakresie oświaty i wychowania, kultury fizycznej i sportu.

Ponadto MOPR świadczy usługi w zakresie:

- zabezpieczania imprez na wodzie, regat, planów filmowych, imprez terenowych i imprez na łodzi;
- prowadzenia prelekcji i pokazów ratowniczych;
- organizowania akcji technicznych, jak holowanie jednostek pływających, stawianie wyróconych łodzi, ściąganie jednostek pływających z mielizn kamieni i trzciny;
- prowadzenia prac podwodnych, jak ekspertyzy dna kąpielisk czy sprzątanie akwenów;
- przeprowadzania kursów ratowniczych na młodszego ratownika MOPR, ratownika wodnego oraz pływaka KDP CMAS.

---

#### POWIATOWA STACJA SANITARNO-EPIDEMIOLOGICZNA

Powiatowa Stacja Sanitarно-Epidemiologiczna w Giżycku działa w celu ochrony zdrowia ludzkiego przed niekorzystnym wpływem szkodliwości i uciążliwości środowiskowych, zapobiegania i powstawaniu chorób, w tym chorób zakaźnych i zawodowych.

Swoim działaniem obejmuje następujące jednostki samorządowe: Miasto Giżycko, Miasto-Gmina Ryn, Gmina Giżycko, Gmina Kruklanki, Gmina Miłki, Gmina Wydminy.



Zgodnie z Informacją o stanie bezpieczeństwa sanitarnego powiatu giżyckiego za lata 2016-2021 stan sanitarno-epidemiologiczny powiatu w badanym okresie w ogólnej ocenie uznano za dobry. Co istotne systematycznej poprawie ulega sytuacja w zakładach pracy, placówkach służby zdrowia, szkołach, obiektach turystycznych czy placówkach handlowo-usługowych.

---

#### SYSTEM MONITOROWANIA

Gmina w celu zapewnienia porządku publicznego i bezpieczeństwa obywateli oraz ochrony przeciwpożarowej i przeciwpowodziowej może stosować środki techniczne umożliwiające rejestrację obrazu.

Na terenie Miasta Giżycka funkcjonuje system monitoringu wizyjnego. Obejmuje on monitoring głównych ciągów komunikacyjnych, potencjalnych „dzikich” wysypisk śmieci, obszarów wskazanych przez policję ze względu na zwiększone ryzyko. Monitoring ten służy do celów zapewnienia bezpieczeństwa osobowego i mienia oraz jako materiał dowodowy.







**KULTURA  
SPORT  
I REKREACJA**

## KULTURA, SPORT I REKREACJA

Zgodnie z Rejestrem Instytucji Kultury, samorządowymi instytucjami kultury na terenie Miasta Giżycko są:

- Giżyckie Centrum Kultury,
- Miejska Biblioteka Publiczna.

---

### GIŻYCKIE CENTRUM KULTURY

Giżyckie Centrum Kultury jest instytucją kultury, której podstawowym celem działalności jest upowszechnianie kultury i edukacji kulturalnej, ochrona oraz tworzenie warunków do rozwoju aktywnego uczestnictwa w kulturze mieszkańców.

Oferta kulturalna GCK obejmuje w szczególności: organizację koncertów imprez, koncertów i wystaw, wydarzeń prowadzonych we współpracy z fundacjami i stowarzyszeniami.

W Giżyckim Centrum Kultury odbywają się zajęcia dla dzieci, młodzieży i dorosłych: teatralne, taneczne (hip-hop i taniec nowoczesny), plastyczne, fotograficzne i szachowe, muzyczne.

Ponadto, działalność Giżyckiego Centrum Kultury to także całoroczny repertuar Kina Nowa Fala, wydawanie bezpłatnego miesięcznika *Moje Giżycko* oraz przeprowadzanie cyklu wywiadów pn. „Spotkania z ciekawymi ludźmi”, gdzie gościem każdego odcinka jest znana bądź zasłużona dla Giżycka osoba.

Od grudnia 2019 r. przy Giżyckim Centrum Kultury działa zespół Small Band. Jest to orkiestra jazzowa, która powstała w 2005 r. w Giżycku. Repertuar orkiestry to recital składający się z utworów instrumentalnych i wokально-instrumentalnych, przebojów jazzu tradycyjnego oraz muzyki filmowej. W skład zespołu wchodzi muzyki profesjonalni, jak i amatorzy: trzy saksofony, dwie trąbki, dwa puzony, piano, gitara basowa, gitara elektryczna, perkusja. Grupa współpracuje z wokalistą Jerzym Doroszem.





Giżyckie Centrum Kultury jest dysponentem i administratorem amfiteatru w Giżycku. Jest to obiekt zlokalizowany w zabytkowym obiekcie fortyfikacyjnym z XIX w. – Twierdzy Boyen. Amfiteatr jest idealnym miejscem na organizację imprez masowych. Odbývają się tam imprezy cykliczne, koncerty, festiwale, kabarety, stand-up, zloty tematyczne.

Ponadto na terenie Twierdzy Boyen znajdują się cztery obiektu wystawowe, w których można oglądać ekspozycje stałe i czasowe. Należą do nich: Galeria Koszarowca „Miecz”, Laboratorium Prochowe, Stajnia z Wozownią oraz Warsztat Zbrojmistra.

---

## MIEJSKA BIBLIOTEKA PUBLICZNA

Miejska Biblioteka Publiczna to instytucja społeczna oferująca wachlarz usług bibliotecznych, informacyjnych i kulturalnych.

Sieć Miejskiej Biblioteki Publicznej tworzą dwie placówki: Miejska Biblioteka Publiczna w Giżycku przy ulicy Mickiewicza 35 oraz Filia nr 1 Miejskiej Biblioteki Publicznej w Giżycku przy ulicy Królowej Jadwigi 3a.

Zgodnie z danymi zawartymi w Raporcie o stanie Miasta za 2022 roku, w 2022 r. księgozbiór został poszerzony o 2 647 woluminów książek z zakupu i 506 pozycji z darów, 190 audiobooków i książek mówionych oraz 239 sztuk materiałów audiowizualnych.

Tabela przedstawia zasoby biblioteczne Miejskiej Biblioteki Publicznej w Giżycku w latach 2016-2022.

Tabela 21 Zasoby biblioteczne Miejskiej Biblioteki Publicznej w Giżycku w latach 2016-2022

	2016	2017	2018	2019	2020	2021	2022
księgozbiór	93 713	93 395	92 536	91 420	88 492	87 561	87 453
liczba czytelników	4 910	4 624	4 410	4 341	3 379	2 984	2 954
liczba wypożyczeń księgozbioru	114 660	92 650	86 008	86 631	60 579	67 700	74 802

Źródło: opracowanie własne na podstawie danych BDL GUS (dostęp: 13.06.2023 r.)



Według danych Głównego Urzędu Statystycznego, na koniec 2022 r. Biblioteka dysponowała księgozbiorem w ilości 87 453 woluminów. W analizowanym okresie widoczny jest spadek liczby czytelników (o 39,84%) oraz wypożyczeń księgozbioru na zewnątrz (o 34,76%), na co wpływ miała zapewne pandemia koronawirusa.

Czytelnicy Biblioteki mają możliwość korzystania również z katalogu elektronicznego, który pozwala na zamówienie wybranej pozycji, sprawdzenie aktualnie wypożyczonych książek oraz terminów ich oddania.

W Bibliotece organizowane są spotkania literackie, w tym spotkania z cyklu „Literatura na Wodzie”, konkursy, spotkania klubów dyskusyjnych, lekcje biblioteczne dla uczniów.

Biblioteka prowadzi również kursy komputerowe dla seniorów i studentów Uniwersytetu III Wieku oraz indywidualną pomoc przy obsłudze komputera.

Od 2012 r. Miejska Biblioteka Publiczna zajmuje się organizacją na terenie Giżycka ogólnopolskiej akcji Narodowego Czytania. W 2022 r. odbyła się jedenasta edycja, podczas której wspólnie czytano Ballady i romanse Adama Mickiewicza. Lekturą Narodowego Czytania 2023 zostało Nad Niemnem Elizy Orzeszkowej.

---

## GIŻYCKIE ARCHIWUM CYFROWE

Giżyckie Archiwum Cyfrowe (GAC) to wirtualna skarbnica pamięci o Giżycku. Zainaugurowane zostało w 2017 r. przez Miejską Bibliotekę Publiczną w Giżycku, a jego obecna postać to efekt współpracy Biblioteki z Centrum Kompetencji Cyfrowych Uniwersytetu Warszawskiego w ramach dwóch projektów: „Digitalizacja zasobów kulturowych Krainy Wielkich Jezior Mazurskich” oraz „Giżyckie Archiwum Cyfrowe: wizualizacje zasobów”.

GAC gromadzi fotografie i dokumenty związane z Miastem Giżycko oraz jego mieszkańcami. W Archiwum znajdują się zbiory o wartości historycznej, kulturowej i naukowej, w tym m.in. archiwum fotografii Marii Szarskiej, zbiory fotografii Marka Kowalczyka i Kazimierza Pietrachowicza, fotografie i dzienniki Witolda Perepeczko, archiwum Marii Kusznerewicz, zbiór ulotek, plakatów, czasopism i dokumentów zarządy NSZZ Solidarność Okrąg Pojezierze z siedzibą w Giżycku z okresu Stanu Wojennego, a także zabytkowe księgi protokołów Rady Parafialnej Kościoła ewangelickiego w Giżycku z lat 1887-1921.



Zgodnie z Raportem o stanie Miasta na 2022 rok, w 2022 r. zdigitalizowano 2176 obiektów archiwalnych, z których 1 105 zostało udostępnionych online.

W styczniu 2021 r. zakończono realizację oraz rozliczono grant Ministerstwa Kultury i Dziedzictwa Narodowego, w ramach którego powstało 8 klipów filmowych prezentujących zbiory i funkcjonowanie Giżyckiego Archiwum Cyfrowego, a także rozbudowano stronę o mapę obiektów i oś czasu, dzięki którym usprawniono korzystanie z zasobów repozytorium.

---

## OBIEKTY ZABYTKOWE

Zgodnie z Rejestrem zabytków nieruchomości województwa warmińsko-mazurskiego w Gminie Miejskiej Giżycko zlokalizowane są 132 obiekty zabytkowe, w tym w szczególności kościoły, kapliczki, dzieła obronne, schrony, bastiony, budynki mieszkalne.

Do najważniejszych zabytków na terenie Giżycka należą m.in.:

- Twierdza Boyen,
- Most obrotowy na Kanale Łuczańskim,
- Zamek krzyżacki,
- Kościół Ewangelicko-Augsburski w Giżycku,
- Piekarnia Regielskiego.

---

## KLUBY I STOWARZYSZENIA SPORTOWE

Na terenie Giżycka aktywnie działają następujące kluby i stowarzyszenia sportowe, z którymi Miasto Giżycko podejmuje stałą współpracę m.in. poprzez granty, dofinansowania szkoleń sportowych, czy dotacje celowe:

- Uczniowski Klub Sportowy KS FROG Giżycko,
- Uczniowski Klub Sportowy „CZAR PAR”,
- Giżycki Klub Karate KYOKUSHIN,
- Uczniowski Klub Sportowy Giżycko Sekcja Łyżwiarsko-Wrotkarska,
- Uczniowski Klub Sportowy „Czwórka Giżycko”,
- Uczniowski Klub Sportowy „Jedyneczka” z siedzibą przy Szkole Podstawowej nr 1 w Giżycku,



- Mazurska Szkoła Żeglarska,
- Giżycka Grupa Regatowa,
- Giżycki Klub Sportowy Mamry Giżycko,
- Uczniowski Klub Sportowy „Short Track MOSIR Giżycko”
- Giżycko Klub Tenisa Stołowego „GKTS Giżycko”,
- Giżyckie Stowarzyszenie Miłośników Koszykówki,
- Akademia Sportowa Łukasz Broż,
- Stowarzyszenie „Klub Sportowy Masuria Volley”,
- Społeczny Klub Sportowy INEX,
- Mazuria Mazurska Akademia Sportowa,
- Klub Sportowy TYTANI Giżycko,
- Giżycki Klub Sportowy Niewidomych KORMORAN,
- Stowarzyszenie Promocji Sportu Mażoretkowego „Mazur Dance”.

W ramach dotacji celowych corocznie przyznawana jest na kluby sportowe kwota ponad 1 miliona złotych.

Na podstawie powyższych informacji można stwierdzić, że mieszkańcy Giżycka prowadzą aktywny tryb życia udzielając się w organizacjach o charakterze sportowym.

---

#### MIEJSKI OŚRODEK SPORTU I REKREACJI W GIŻYCKU

Kluczowym dla propagowania aktywności fizycznej i rozwoju sportu w Mieście jest Miejski Ośrodek Sportu i Rekreacji (MOSiR) w Giżycku. Jest to jednostka budżetowa, która w ramach swojej działalności zajmuje się administracją obiektów sportowych, plaży miejskiej i portu żeglarskiego, organizacją życia sportowego mieszkańców Giżycka, a także współpracą z innymi organizacjami i podmiotami podczas organizacji imprez kulturalno-sportowych.

MOSiR zarządza bazą sportowo-rekreacyjną, do której należą:

- Port Ekomarina/ Miejska Baza Sportów Wodnych,
- Mazurskie Centrum Sportów Lodowych,
- Kryta Pływalnia,



- Stadion (2 płyty), korty tenisowe,
- Hala sportowa MOSiR (ul. 3 Maja 21),
- Hala sportowa przy ul. Mickiewicza 33a,
- Boisko „Orlik” SP7,
- Boisko „Orlik SP2”,
- Boisko na osiedlu Kajki,
- Plaża Miejska (boisko do koszykówki, 4 boiska do piłki plażowej),
- Skatespot,
- Ścieżka rowerowa przy ul. Św. Brunona,
- Tor motocrossowy.

Mieszkańcy Giżycka mogą zatem korzystać z bogatej oferty obiektów sportowo-rekreacyjnych.

Tabela znajdująca się na kolejnej stronie przedstawia liczbę osób korzystających z obiektów sportowych w Giżycku, a także liczbę organizowanych na nich imprez sportowych.



Tabela 22 Wydarzenia sportowe w Giżycku w latach 2018-2022

	2018	2019	2020	2021	2022
	Liczba osób korzystających z obiektów sportowych				
Port Ekomarina	ok. 70 000	ok. 63 000	ok. 66 872	ok. 111 000	ok. 115 000
Miejska Baza Sportów wodnych	-				
Mazurskie Centrum Sportów Lodowych	48 924	44 571	36 864	ok. 30 000	ok. 42 000
Kryta Pływalnia	ok. 100 000	ok. 128 000	ok. 120 000	ok. 96 000	Ok. 104 000
Stadion	ok. 40 000	ok. 40 000	ok. 20 000	ok. 17 000	ok. 20 500
korty tenisowe	-				
Hala sportowa MOSiR	ok. 50 000	ok. 50 000	ok. 2 500	ok. 34 700	ok. 68 000
Hala sportowa przy ul. Mickiewicza 33a	-	ok. 700	ok. 200	ok. 11 500	ok. 27 000
Boisko "Orlik" SP7	ok. 20 000	ok. 11 000	ok. 9 500	ok. 10 500	ok. 10 000
Boisko "Orlik" SP2	ok. 15 000	ok. 15 000	ok. 5 000	ok. 15 500	ok. 18 250
Boisko na osiedlu Kajki		ok. 500	ok. 150	ok. 150	ok. 500
Plaża Miejska (boisko do koszykówki, 4 boiska do piłki plażowej)	ok. 3 000	ok. 3 000	ok. 115 200	ok. 125 000	ok. 160 000
<b>RAZEM</b>	<b>ok. 346 924</b>	<b>ok. 355 771</b>	<b>ok. 376 286</b>	<b>ok. 451 350</b>	<b>ok. 565 250</b>



	2018	2019	2020	2021	2022
	Liczba imprez na obiektach sportowych				
Port Ekomarina	12	15	4	17	19
Miejska Baza Sportów wodnych	-				
Mazurskie Centrum Sportów Lodowych	12	12	10	7	8
Kryta Pływalnia	7	5	0	2	5
Stadion	13	14	1	13	16
korty tenisowe	-				
Hala sportowa MOSiR	19	13	0	16	12
Hala sportowa przy ul. Mickiewicza 33a	-	0	0	0	1
Boisko "Orlik" SP7	3	8	3	1	2
Boisko "Orlik" SP2	2	3	0	1	2
Boisko na osiedlu Kajki	-	0	0	0	0
Plaża Miejska (boisko do koszykówki, 4 boiska do piłki plażowej)	4	3	1	7	10
<b>RAZEM</b>	<b>72</b>	<b>73</b>	<b>19</b>	<b>64</b>	<b>75</b>

Źródło: opracowanie własne na podstawie Raportów o stanie Miasta za lata 2018-2022







W analizowanym okresie z roku na rok wzrasta liczba osób korzystających obiektów sportowych, co jest zjawiskiem pozytywnym w szczególności biorąc pod uwagę przypadający na te lata okres pandemii koronawirusa. W 2022 r. liczba odwiedzających wynosiła około 565 250 osób.

Natomiast w przypadku liczby organizowanych imprez sportowych w ww. obiektach widoczny jest duży spadek w 2020 r. w porównaniu do lat poprzednich, co wynikało z obowiązujących wówczas obostrzeń co do wydarzeń sportowych.

---

### ATRAKCJE TURYSTYCZNE

Giżycko posiada liczne walory turystyczne – naturalne oraz wynikające z dorobku kulturowego, historii regionu i działalności mieszkańców.

Do najciekawszych atrakcji Giżycka zaliczyć można:

- Twierdza Boyen

Twierdza Boyen ma kształt gwiazdy, powstała w latach 1843-1855 jako obiekt blokujący strategiczny przesmyk pomiędzy jeziorami Niegocin i Kisajno. Jest największym zabytkiem na Mazurach. Obecnie na terenie Twierdzy Boyen są wyznaczone szlaki, które można zwiedzać w towarzystwie przewodnika.

- Wzgórze św. Brunona

Na wzgórzu w 1910 r. został wzniesiony żeliwny krzyż, postawiony przez mieszkańców w celu upamiętnienia najbardziej prawdopodobnego miejsca męczeńskiej śmierci Świętego Brunona z Kwerfurtu. Jest to miejsce nad północno-wschodnim brzegiem jeziora Niegocin, a z jego szczytu rozciąga się piękny widok na Giżycko.

- Kanał Łuczański (Kanał Giżycki) i most obrotowy

Kanał Łuczański łączy jezioro Niegocin z Jeziolem Kisajno. Jest to trzeci pod względem długości kanał mazurski. Popularną giżycką atrakcją jest most obrotowy, który przyciąga rzesze turystów chcących obejrzeć moment otwierania i zamykania mostu.



- Kładka dla pieszych nad Kanałem Łuczańskim

Giżycko podzielone jest na dwie części Kanałem Łuczańskim. Kładka łączy oba te brzegi, umożliwiając poruszanie się mieszkańcom bez przeszkód architektonicznych. Widoczna z lotu ptaka kładka dla pieszych swoim wyglądem przypomina spiralę.

- Kościół ewangelicki – Parafia Ewangelicko-Augsburska

Kościół ewangelicki wzniesiono w okresie reformacji. W 1633 r. w miejsce drewnianej świątyni wybudowano budynek murowany, który dwukrotnie spłonął. Następnie został przebudowany w 1826 r., w stylu klasycystycznym. Wnętrze kościoła zdobi ołtarz z malowidłami Karla Gottfrieda Plannschidta, zabytkowa ambona i empora. W lecie odbywa się tam Międzynarodowy Festiwal Muzyki Organowej i Kameralnej.

- Wieża ciśnień

Wieża ciśnień zbudowana została w 1900 r. w stylu neogotyckim, z czerwonej cegły. Wieża przez blisko 100 lat dostarczała wodę mieszkańcom Miasta. Obecnie działa jako wieża widokowa. Na jej szczycie mieści się kawiarnia i taras widokowy, a na dole znajduje się sklepik z pamiątkami. Widok z wieży jest rozległy – z jednej strony widać jezioro Niegocin, z drugiej Kisajno, a pomiędzy Miasto Giżycko.

- Port Ekomarina Giżycko

Port pasażerski i jachtowy Ekomarina powstał w 2010 r. Usytuowany jest w bardzo atrakcyjnym miejscu, nad jeziorem Niegocin. W pobliżu Ekomariny wybudowano kładkę nad torami, ze schodami po obu stronach promenady. Jest to doskonały punkt widokowy.

- Plaża miejska

Ogólnodostępna plaża położona nad jeziorem Niegocin, znajduje się na niej kąpielisko, dwa boiska piaskowe do siatkówki, boisko trawiaste do siatkówki, boisko do koszykówki.



- Park linowy Wiewióra

Park linowy Wiewióra to jeden z największych parków linowych na Mazurach. Znajduje się przy bramie wjazdowej do Twierdzy Boyen. Park oferuje możliwość aktywnego spędzania wolnego czasu dla rodzin i grup zorganizowanych.

- Boyen Water Park

Park Wodny Boyen znajduje się na jeziorze Popówka Mała przy Twierdzy Boyen. Główną atrakcją obiektu jest wodny tor przeszkód o powierzchni prawie 3 000 m<sup>2</sup> oraz dwa wyciągi do wakeboardu'u w systemie dwusłupowym o długościach 220 i 180 metrów. Jest to idealne miejsce do spędzania wolnego czasu. Na plaży zlokalizowany jest bar oraz strefa relaksu, a cały teren jest osłonięty lasem.

---

#### TRASY SPACEROWE

Przez obszar Miasta przebiegają trasy spacerowe, które stanowią atrakcję zarówno dla miłośników pieszych wędrówek, jak i kolarstwa i jeździectwa. Wśród nich:

- Trasa nr 1 „Po Giżycku”,
- Trasa nr 2 „Las miejski” – edukacyjna ścieżka przyrodnicza,
- Trasa nr 3 „Wzdłuż brzegu Niegocina”,
- Trasa nr 4 „Po Twierdzy Boyen”,
- Trasa nr 5 „Wzdłuż Kanału Łuczańskiego”.

---

#### BAZA TURYSTYCZNA

Na terenie Miasta funkcjonuje bardzo dobrze rozwinięta baza turystyczna, w tym m.in. 9 hoteli, 3 pensjonaty, 3 ośrodki wypoczynkowe, 60 apartamentów, 1 schronisko młodzieżowe, 1 pole namiotowe, a także pokoje gościnne, restauracje i kawiarnie, porty i przystanie żeglarskie. Turyści mają możliwość skorzystania z różnych form wypoczynku, do których należą m.in. wycieczki z przewodnikiem, sporty zimowe, wędkarstwo, jazda konna, rejsy spacerowe po jeziorach, warsztaty żeglarskie, itp.



Według danych GUS z 2021 r. w Giżycku znajdowało się 9 hoteli (1 ★★★★★, 6 ★★★, 2 ★★), 0 moteli oraz 0 pensjonatów. W porównaniu z rokiem 2008 liczba obiektów noclegowych zwiększyła się o 4 obiekty.

Pozostałe turystyczne obiekty noclegowe według rodzajów:

- inne obiekty hotelowe: 1,
- szkolne schroniska młodzieżowe: 1 (całoroczne: 0),
- zespoły domków turystycznych: 1 (całoroczne: 0),
- pokoje gościnne: 2 pozostałe obiekty niesklasyfikowane: 1.

Turystyczne obiekty noclegowe wyposażone w udogodnienia dla osób niepełnosprawnych ruchowo (dane na rok 2021):

- pochylnia wjazdowa: 2,
- drzwi automatycznie otwierane: 3,
- winda przystosowana dla osób niepełnosprawnych ruchowo: 4,
- parking z wyznaczonymi miejscami dla osób niepełnosprawnych ruchowo: 4.

Obiekty z zapleczem konferencyjnym (dane na rok 2021):

- z salą konferencyjną: 6 (liczba sal: 13, liczba miejsc: 876),
- z nagłośnieniem: 5,
- z projektorem multimedialnym: 6,
- z zestawem do wideokonferencji: 2,
- z obsługą techniczną: 5,
- z ekranem: 6 z flipchartem (tablica suchościeralna): 6,
- z komputerem/laptopem na wyposażeniu: 1,
- z siecią WiFi na terenie obiektu: 11.



---

## CENTRUM PROMOCJI I INFORMACJI TURYSTYCZNEJ

W Giżycku funkcjonuje jednostka powiatowa Centrum Promocji i Informacji Turystycznej, które we współpracy z Gminą Miejską Giżycko, gminą wiejską Giżycko, gminą Krukłanki, gminą Miłki oraz gminą Wydminy promuje powiat giżycki. Celem działania Centrum jest stałe podnoszenie jakości i rozwój rynku turystycznego na Mazurach poprzez promowanie ośrodka informacji turystycznej w Giżycku.

Promocja powiatu i gmin realizowana jest w szczególności poprzez:

- przygotowywanie i dystrybucję materiałów promocyjnych,
- udział w targach turystycznych,
- organizację wizyt studyjnych dziennikarzy i touroperatorów z Polski i zagranicy, służących ukazaniu estetyki i atrakcyjności Wielkich Jezior Mazurskich,
- prowadzenie portalu internetowego [www.gizycko.turystyka.pl](http://www.gizycko.turystyka.pl),
- zamieszczanie prezentacji promocyjnych w mediach krajowych i zagranicznych,
- promocję podmiotów turystycznych z obszaru powiatu giżyckiego,
- kreowanie i pomoc w tworzeniu, rozwoju i promocji wysokiej jakości regionalnych produktów turystycznych,
- wspieranie wytyczania i znakowania tras turystycznych z uwzględnieniem zabezpieczenia usług noclegowych i gastronomicznych w obszarze powiatu oraz koordynowanie ich ze szlakami krajowymi i europejskimi.

Centrum informacji turystycznej funkcjonuje całorocznie. Informacje udzielane są telefonicznie oraz pocztą, ze szczególnym naciskiem na informację internetową poprzez stronę www, pocztę elektroniczną oraz komunikatory internetowe.

W 2022 r. Centrum obsłużyło bezpośrednio 10 225 osób, w tym 8 656 Polaków, 862 Niemców, 238 Litwinów, 181 Czechów oraz 77 turystów z Ukrainy.





## AKTYWNOŚĆ SPOŁECZNA

### ORGANIZACJE POZARZĄDOWE

Miasto Giżycko systematycznie podejmuje współpracę z organizacjami pozarządowymi, między innymi w ramach realizacji grantów. Są to następujące podmioty:

- Polski Związek Emerytów Rencistów i Inwalidów Oddz. Rejonowy Giżycko,
- Stowarzyszenie na Rzecz Dzieci Niepełnosprawnych "Podaruj dziecku radość" przy Szkole Podstawowej nr 3 z Oddziałami Integracyjnymi w Giżycku,
- Polskie Stowarzyszenie na rzecz Osób z Niepełnosprawnością Intelektualną Koło w Giżycku,
- Stowarzyszenie Na Rzecz Osób Niestyszających „Nie Migaj Się”,
- Akademicki Związek Sportowy Centralny Ośrodek Sportu Akademickiego Ośrodek w Wilkasach jako jednostka terenowa Akademickiego Związku Sportowego,
- Stowarzyszenie Na Rzecz Wspierania Rozwoju Osób O Specjalnych Potrzebach Edukacyjnych "SZANSA",
- Fundacja Rozwój,
- Giżyckie Stowarzyszenie "Amazonek",
- Giżyckie Stowarzyszenie Osób z Chorobą Parkinsona, Ich Rodzin i Przyjaciół "Tulipany",
- Fundacja Arwena,
- Fundacja SPOKO,
- Giżyckie Stowarzyszenie Brat Kot,
- Stowarzyszenie Miłośników Mazurskiej Przyrody,
- Stowarzyszenie "Przyjaciół Radosnych Dzieci",
- Mazurskie Ochotnicze Pogotowie Ratunkowe,
- Fundacja W Podróży,
- Fundacja Na Rzecz Kultury i Sztuki AVANGART,
- Stowarzyszenie Współpracy Mazursko-Francuskiej,
- Fundacja Teatr IOTA,
- Fundacja ST.ART,
- Stowarzyszenie Wspólnota Mazurska,





- Mazurska Fundacja Sztuki Art Progress,
- Związek Ukraińców w Polsce Koło w Giżycku,
- Związek Ukraińców w Polsce Oddział Mazurski,
- Fundacja Przełom,
- Fundacja Masz Tę Moc,
- Fundacja Szwungszajba,
- Fundacja Sztuk Krytycznych,
- Lokalna Organizacja Turystyczna Mazury,
- Stowarzyszenie Zintegrowani przy Przedszkolu Miejskim nr 1 z Oddziałem Integracyjnym w Giżycku,
- Teen Challenge Chrześcijańska Misja Społeczna Oddział Giżycko.

Corocznie w Giżycku uchwalany jest Program współpracy Gminy Miejskiej Giżycko z organizacjami pozarządowymi oraz podmiotami, o których mowa w art. 3 ust. 3 ustawy z dnia 24 kwietnia 2003 r. o działalności pożytku publicznego i o wolontariacie.

Program na 2023 rok został wprowadzony na mocy uchwały nr LXXII/130/2022 Rady Miejskiej w Giżycku z 26 października 2022 r. Wyznacza on obszar zadań publicznych dla wszystkich organizacji pozarządowych i innych podmiotów prowadzących działalność pożytku publicznego, które wyrażają wolę współpracy z władzami samorządowymi na rzecz Miasta i jego mieszkańców. Wśród określonych zadań publicznych możemy wyróżnić przede wszystkim:

- zadania z zakresu ochrony zdrowia – jak na przykład badania i szczepienia profilaktyczne dzieci i dorosłych, działania wspierające osoby niepełnosprawne, rehabilitację osób niewidomych i tracących wzrok, imprezy popularyzujące zdrowy tryb życia;
- zadania z zakresu pomocy społecznej – w tym między innymi działania zmierzające do zapobiegania przemocy w rodzinie, wspierające rodziny wielodzietne czy na rzecz osób bezdomnych, wykluczonych społecznie;
- zadania z zakresu kultury i ochrony dziedzictwa narodowego – przykładowo organizacja imprez kulturalnych, patriotycznych oraz ochrona dziedzictwa



narodowego, a także ochrona, zachowanie i rozwój mniejszości narodowych i etnicznych;

- zadania z zakresu sportu i kultury fizycznej – w tym przede wszystkim propagowanie wśród dzieci, młodzieży i całych rodzin aktywnych form kultury fizycznej czy organizacja zawodów oraz imprez sportowych i rekreacyjnych;
- zadania z zakresu ochrony zwierząt – jak na przykład wsparcie organizacji pozarządowych zajmujących się ochroną zwierząt czy propagowanie wśród mieszkańców humanitarnych postaw wobec zwierząt;
- zadania z zakresu ekologii – jest to między innymi promowanie zrównoważonego rozwoju oraz edukacja ekologiczna, a także podejmowanie działań w celu ochrony dziedzictwa przyrodniczego, poprawy stanu środowiska oraz zwiększenia świadomości społecznej i ekologicznej;
- zadania z zakresu opieki, wychowania i edukacji – zapewnienie miejsc w przedszkolach dzieciom zamieszkałym na terenie Gminy Miejskiej Giżycko.

Współpraca z organizacjami pozarządowymi oparta jest między innymi na podpisywanych umowach – corocznie zawieranych jest około 100 umów. Ponadto w budżecie przewidywane są wydatki na granty w wysokości ok. 1 mln zł.

---

#### RADA SENIORÓW

Rada Seniorów Miasta Giżycko została powołana na mocy uchwały nr XLIX/8/2018 Rady Miejskiej w Giżycku z dnia 18 stycznia 2018 r. Zgodnie ze Statutem Rady Seniorów jest ciałem o charakterze inicjatywnym, doradczym i konsultacyjnym wobec organów Gminy Miejskiej Giżycko, z którymi współpracuje w następujących obszarach dotyczących osób starszych:

- integracja i wspieranie środowiska osób starszych oraz reprezentowanie zbiorowych interesów tych osób na zewnątrz;
- aktywność ludzi starszych;
- profilaktyka i promocja zdrowia seniorów;
- przełamywanie stereotypów na temat seniorów i starości oraz budowania ich autorytetu, wzmacniania relacji wewnątrz, jak i międzypokoleniowych;
- edukacja, kultura i dziedzictwo narodowe;



- sport, turystyka i rekreacja;
- wykluczenie społeczne osób starszych;
- warunki życia seniorów;
- mieszkalnictwo osób starszych;
- bezpieczeństwo publiczne.

---

## BUDŻET OBYWATELSKI

Budżet obywatelski, zwany także partycypacyjnym, jest demokratycznym procesem, w ramach którego mieszkańcy mogą współdecydować o wydatkach publicznych w gminie, w perspektywie kolejnego roku budżetowego.

W Giżycku budżet obywatelski organizowany jest od 2014 roku. Jednakże ze względu na stan epidemii oraz rozprzestrzeniający się wirus SARS 2 CoV-2 odstąpiono od przeprowadzenia Giżyckiego Budżetu Obywatelskiego w 2021 r. Natomiast w poprzednich analizowanych latach zrealizowano następującą liczbę przedsięwzięć w kategoriach – sport, kultura, ekologia, edukacja oraz infrastruktura, architektura i urbanistyka:

- w 2016 r. – sześć (na 18 propozycji);
- w 2017 r. – dziesięć (na 37 propozycji);
- w 2018 r. – osiem (na 42 propozycje),
- w 2019 r. - dwanaście (na 36 propozycji);
- w 2020 r. – dziewięć (na 22 propozycje).

Powyższe dane pokazują, że liczba wybieranych projektów waha się od kilku do kilkunastu wybieranych projektów. Na podstawie tej analizy można jednak stwierdzić, że zaangażowanie mieszkańców w budżet obywatelski jest na dobrym poziomie. Społeczność lokalna Giżycka corocznie zgłasza wiele propozycji przedsięwzięć, ponadto czynnie bierze udział w głosowaniu. Aktywność mieszkańców w tym zakresie ukazuje, jakie dziedziny życia są istotne dla rozwoju Miasta Giżycka i w jakim kierunku powinny podążać władze samorządowe.



## WYBORY SAMORZĄDOWE 2018

W procesie analizy poziomu aktywności społecznej ma znaczenie między innymi udział w wyborach samorządowych, którego wskaźnikiem jest frekwencja wyborcza. Ukazuje ona jak dani mieszkańcy są zaangażowani w wybór władz na poziomie lokalnym i regionalnym. Podczas wyborów samorządowych w Polsce wybierani są członkowie następujących organów jednostek samorządu terytorialnego: sejmiku województwa, rady powiatu, rady gminy oraz jednoosobowych organów wykonawczych gmin, czyli wójtów/burmistrzów/prezydentów miast.

Tabela przedstawia dane na temat udziału mieszkańców Giżycka w wyborze organów wykonawczych gmin w trakcie wyborów samorządowych w 2018 r. w odniesieniu do powiatu giżyckiego, województwa warmińsko-mazurskiego oraz kraju.

Tabela 23 Wybory samorządowe 2018 r. – organy wykonawcze gmin

	uprawnieni do głosowania	oddane głosy ogółem	frekwencja wyborcza
Giżycko	23 208	11 453	49,35
powiat giżycki	45 486	23 002	50,57
województwo warmińsko-mazurskie	1 124 389	579 704	51,56
Polska	30 115 896	16 534 085	54,90


Źródło: opracowanie własne na podstawie danych BDL GUS (dostęp: 14.02.2023 r.)

Analiza danych dotyczących frekwencji wyborczej w Giżycku wykazała, że aktywność mieszkańców Miasta była niższa niż w powiecie, województwie oraz Polsce, co jest niekorzystną sytuacją, świadczy bowiem o małym zaangażowaniu społeczności lokalnej w tej kwestii.





# FINANSE I ADMINISTRACJA





Dotacje celowe dla gmin są to środki przeznaczone na:

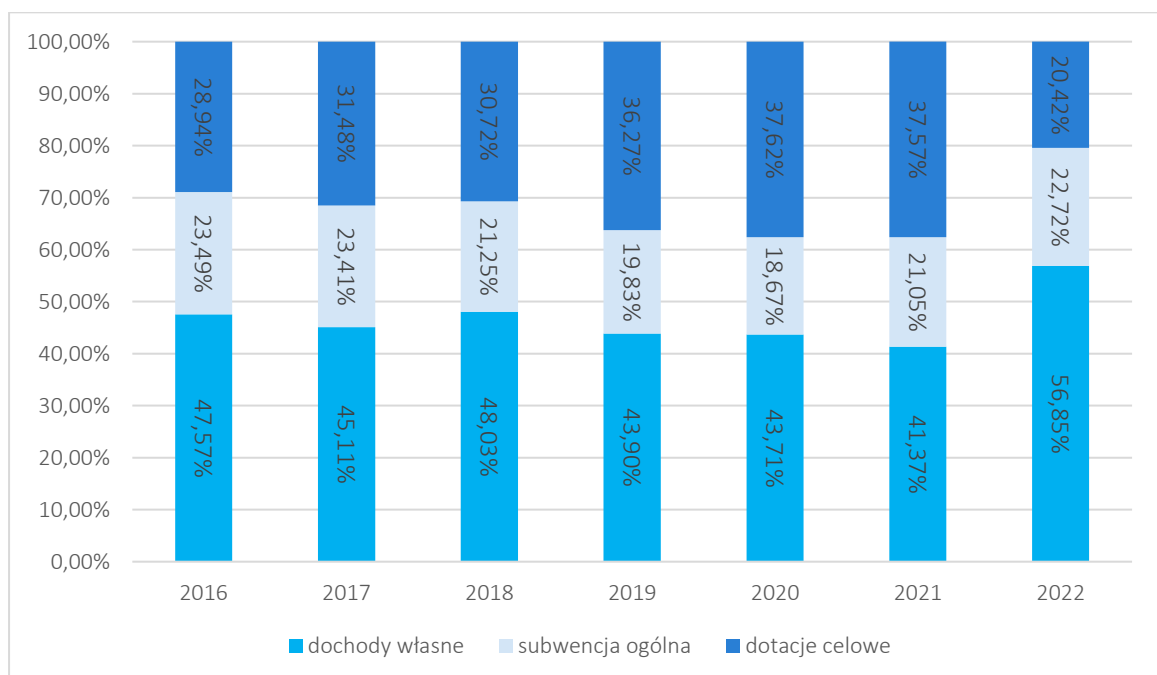
- zadania z zakresu administracji rządowej oraz inne zadania zlecone ustawami,
- zadania na mocy porozumień zawartych z organami administracji rządowej,
- usuwanie bezpośrednich zagrożeń dla bezpieczeństwa i porządku publicznego, skutków powodzi i osuwisk ziemnych oraz skutków innych klęsk żywiołowych,
- finansowanie lub dofinansowanie zadań własnych,
- realizację zadań wynikających z umów międzynarodowych.

Ponadto gminy mogą otrzymać dotacje celowe na dofinansowanie zadań własnych, które będą związane z:

- inwestycjami w szkoły i placówki oświatowe,
- inicjatywami wspierającymi edukację na obszarach wiejskich,
- reformą oświaty,
- budową i remontami obiektów sportowych oraz rozwojem sportu.

Kolejny wykres przedstawia strukturę dochodów Gminy Miejskiej Giżycko w podziale na dochody własne, subwencje i dotacje w latach 2016-2022.

Wykres 5 Struktura dochodów Gminy Miejskiej Giżycko w latach 2016-2022



Źródło: opracowanie własne na podstawie danych BDL GUS (dostęp: 14.02.2023 r.) oraz dane Urzędu Miejskiego w Giżycku (rok 2022)







Analiza danych na temat struktury dochodów Giżycka wykazała, że dochody własne w latach 2016-2021 stanowiły mniej niż 50%, co jest niekorzystną sytuacją, ponieważ wpływa negatywnie na samodzielność finansową Miasta i jego niezależności od środków zewnętrznych. W 2022 r. dochody własne wzrosły do 56,85%.

Warto również zaznaczyć, że w analizowanym okresie wartość dochodów znacznie się powiększyła – 2022 r. w porównaniu do 2016 r. zanotowano wzrost o 43 486 519,00 zł, co jest bardzo pozytywnym zjawiskiem.

---

#### WYDATKI

Wydatki gminy stanowią kategorię finansową środków publicznych pozostających w dyspozycji jednostki samorządu terytorialnego celem realizacji zadań publicznych wynikających z przepisów prawa.



Kolejna tabela przedstawia strukturę wydatków według działów klasyfikacji budżetowej w Giżycku w latach 2016-2022

Tabela 24 Struktura wydatków według działów klasyfikacji budżetowej w Giżycku w latach 2016-2022

	2016	2017	2018	2019	2020	2021	2022
ogółem	101 288 853,16	116 752 892,41	138 355 256,53	148 199 350,10	148 222 106,32	157 465 644,57	166 014 334
Dział 010 - Rolnictwo i łowiectwo	54,78	71,12	43,98	46,74	47,10	50,43	47,00
Dział 400 - Wytwarzanie i zaopatrywanie w energię elektryczną, gaz i wodę	0,00	26 195,20	294 997,38	335 078,30	41 178,57	101 367,19	520 932,00
Dział 600 - Transport i łączność	2 822 823,61	2 795 505,86	2 219 310,06	4 977 322,56	4 064 412,67	3 091 194,65	7 397 048,00
Dział 630 - Turystyka	0,00	0,00	9 433,20	86 974,12	224 860,55	1 292 825,76	576 248,00
Dział 700 - Gospodarka mieszkaniowa	5 334 277,47	6 367 291,96	5 484 975,55	5 474 847,87	4 485 939,52	6 894 525,95	6 817 779,00
Dział 710 - Działalność usługowa	245 931,34	200 300,22	101 099,18	334 004,25	237 610,64	303 672,62	217 094,00
Dział 750 - Administracja publiczna	7 378 322,18	7 638 989,51	10 319 392,32	11 181 231,65	9 828 848,15	10 621 622,69	16 783 978,00
Dział 751 - Urzędy naczelnych organów władzy państwowej, kontroli i ochrony prawa oraz sądownictwa	19 816,59	11 300,00	128 030,74	140 064,33	126 928,98	5 831,00	5 759,00
Dział 754 - Bezpieczeństwo publiczne i ochrona przeciwpożarowa	1 238 909,14	1 413 266,24	1 169 812,13	1 453 795,32	1 614 771,47	1 418 953,44	3 374 033,00

	2016	2017	2018	2019	2020	2021	2022
Dział 757 - Obsługa długu publicznego	746 579,52	584 079,45	850 000,00	851 443,81	726 457,18	492 636,00	2 495 310,00
Dział 758 - Różne rozliczenia	159 269,00	386 340,00	276 195,32	168 857,00	180 128,62	199 504,12	868 156,00
Dział 801 - Oświata i wychowanie	31 443 204,68	35 206 093,33	43 705 693,19	46 166 627,32	43 746 750,94	48 609 549,63	50 990 389,00
Dział 851 - Ochrona zdrowia	884 674,06	1 005 127,82	2 360 197,69	1 485 735,71	8 317 740,96	6 303 717,05	3 907 963,00
Dział 852 - Pomoc społeczna	31 804 405,14	8 598 665,11	10 485 745,23	9 208 483,32	8 788 134,69	9 896 959,66	14 147 157,00
Dział 853 - Pozostałe zadania w zakresie polityki społecznej	104 600,00	0,00	0,00	0,00	0,00	0,00	3 112 927,00
Dział 854 - Edukacyjna opieka wychowawcza	1 301 850,65	1 341 880,47	1 212 702,29	1 355 664,04	1 479 126,23	1 404 931,13	332 284,00
Dział 855 - Rodzina	-	27 990 211,26	27 667 750,05	33 847 778,50	41 332 049,57	40 548 025,85	24 680 432,00
Dział 900 - Gospodarka komunalna i ochrona środowiska	6 486 484,72	7 586 868,01	12 402 324,07	19 245 861,64	10 876 858,71	10 860 578,62	14 736 458,00
Dział 921 - Kultura i ochrona dziedzictwa narodowego	5 509 931,69	6 348 588,17	3 955 502,89	3 158 864,51	4 508 864,33	5 626 216,64	4 230 820,00
Dział 926 - Kultura fizyczna	5 807 718,59	9 252 118,68	15 712 051,26	8 726 669,11	7 641 397,44	9 793 482,14	10 819 520,00

Źródło: opracowanie własne na podstawie danych BDL GUS (dostęp: 14.02.2023 r.) oraz dane Urzędu Miejskiego w Giżycku (rok 2022)





## DIAGNOZA SYTUACJI SPOŁECZNEJ, GOSPODARCZEJ I PRZESTRZENNEJ GIŻYCKA

Analiza danych dotyczących wydatków w Gminie Miejskiej Giżycko wykazała, że wydatki Miasta systematycznie rosną, jednak są wprost proporcjonalne do uzyskanych dochodów, ponieważ są ich pochodną. Największe wydatki w Gminie stanowią przede wszystkim:

- oświata i wychowanie – realizacja zadań związanych z edukacją, jak na przykład utrzymanie szkół czy oddziałów przedszkolnych;
- rodzina – w tym w szczególności świadczenia rodzinne;
- gospodarka komunalna i ochrona środowiska – przykładowo gospodarka odpadami komunalnymi czy utrzymanie zieleni;
- pomoc społeczna – w tym między innymi zasiłki, dodatki mieszkaniowe i działalność ośrodka pomocy społecznej;
- administracja publiczna – urzędy oraz organy władzy samorządowej.

Natomiast najmniejszy odsetek kosztów Miasto ponosi na rolnictwo i łowiectwo ze względu na swój charakter.

Zróżnicowanie wydatków w poszczególnych działach wynika z powziętych inwestycji w danym roku, a co za tym idzie struktura powyższych wydatków informuje o kierunkach polityki rozwojowej Miasta.

---

### SYTUACJA FINANSOWA GIŻYCKA

W procesie analizy sytuacji finansowej Giżycka warto przyrzeć się również podsumowaniu danego roku budżetowego, czyli różnicy pomiędzy dochodami a wydatkami.



Tabela przedstawia, jak wskaźnik salda budżetowego Gminy Miejskiej Giżycko prezentował się w latach 2016 -2021

Tabela 25 Sytuacja finansowa Giżycka w latach 2016-2022

	2016	2017	2018	2019	2020	2021	2022
<b>dochody ogółem</b>	106 179 914,72	112 703 559,66	128 911 076,81	146 344 238,50	160 251 399,41	169 854 546,56	149 666 434,00
<b>wydatki ogółem</b>	101 288 853,16	116 752 892,41	138 355 256,53	148 199 350,10	148 222 106,32	157 465 644,57	166 014 334,00
<b>saldo budżetowe</b>	4 891 061,56	-4 049 332,75	-9 444 179,72	-1 855 111,60	12 029 293,09	12 388 901,99	-16 347 900,00

Źródło: opracowanie własne na podstawie danych BDL GUS (dostęp: 14.02.2023 r.) oraz dane Urzędu Miejskiego w Giżycku (rok 2022)

Analiza danych na temat salda budżetowego wykazała przede wszystkim, że w latach 2017-2019 Giżycko notowało ujemny wynik budżetu, co jest negatywną sytuacją. W latach 2020 i 2021 zanotowano dodatnie saldo na poziomie około 12 mln złotych, sytuacja finansowa Giżycka uległa poprawie. W 2022 r. odnotowano ponownie ujemny wynik budżetu. Spowodowane było to realizacją zadań inwestycyjnych z udziałem środków z Rządowego Funduszu Inwestycji Lokalnych, które wpłynęły do budżetu w 2021 r.



---

## ADMINISTRACJA – URZĄD MIEJSKI

Urząd Miejski zlokalizowany jest przy Alei 1 Maja 14 w Giżycku. Działa on na podstawie ustawy o samorządzie gminnym oraz innych przepisów prawnych, które regulują zadania i kompetencje organów gminy.

Składa się on z tzw. jednostek organizacyjnych, czyli wydziałów i biur, które wykonują przypisane im zadania. Są to następujące jednostki:

- Wydział Ogólny,
- Biuro Promocji i Polityki Społecznej,
- Wydział Finansowo-Księgowy,
- Wydział Mienia,
- Biuro Projektów,
- Wydział Planowania i Inwestycji,
- Wydział Spraw Obywatelskich,
- Wydział Gospodarki Komunalnej i Ochrony Środowiska,
- Urząd Stanu Cywilnego,
- Biuro Informatyki,
- Straż Miejska.

Zasady funkcjonowania, struktura, zadania wspólne oraz szczegółowe zakresy działania poszczególnych jednostek są określone w Regulaminie Organizacyjnym Urzędu Miejskiego w Giżycku, którego obecne brzmienie zostało wprowadzone na mocy zarządzenia nr 948/2022 Burmistrza Miasta Giżycka z dnia 12 lipca 2022 r.



## ANALIZA SWOT SFERY SPOŁECZNEJ

W celu zebrania i uporządkowania informacji oraz wniosków wynikających z diagnozy sytuacji społecznej Giżycka konieczne jest dokonanie analizy SWOT. Tabela przedstawia mocne i słabe strony Miasta oraz jego szanse i zagrożenia w sferze społecznej.

Tabela 26 Analiza SWOT sfery społecznej Giżycka

ANALIZA SWOT	
MOCNE STRONY	SŁABE STRONY
<ul style="list-style-type: none"> <li>• szeroki dostęp do edukacji przedszkolnej</li> <li>• sieć szkół podstawowych na wystarczającym poziomie</li> <li>• zapewnianie dzieciom z orzeczeniami miejsc w oddziałach integracyjnych</li> <li>• wysoki współczynnik skolaryzacji brutto</li> <li>• dostęp do szkolnictwa ponadpodstawowego, policealnego</li> <li>• szeroka działalność profilaktyczna w zakresie przeciwdziałania alkoholizmowi, narkomanii i uzależnieniom behawioralnym</li> <li>• spadek liczby osób korzystających z pomocy społecznej</li> <li>• rozwinięty system teleopieki</li> <li>• funkcjonowanie „Koperty życia”</li> <li>• rozbudowana oferta wsparcia i aktywizacji seniorów – Klub Seniora i Giżycki Uniwersytet III Wieku</li> <li>• Giżycka Karta Mieszkańca</li> </ul>	<ul style="list-style-type: none"> <li>• niewystarczający poziom zapewnienia opieki nad dziećmi do lat trzech,</li> <li>• negatywne procesy demograficzne (spadek liczby ludności, zjawisko starzenia się społeczeństwa, ujemny przyrost naturalny, ujemne saldo migracji),</li> <li>• niewystarczające wykorzystanie dziedzictwa kulturowego Miasta w możliwościach jego rozwoju,</li> <li>• stale rosnąca średnia cena za m<sup>2</sup> według powierzchni użytkowej,</li> <li>• stan techniczny budynków będących w zasobach Miasta – dostateczny i dobry,</li> <li>• mała powierzchnia użytkowa jednego mieszkania w porównaniu do powiatu, województwa i kraju,</li> <li>• niska frekwencja w wyborach samorządowych (w porównaniu do powiatu, województwa i kraju),</li> </ul>





ANALIZA SWOT	
MOCNE STRONY	SŁABE STRONY
<ul style="list-style-type: none"> <li>• dobrze rozwinięta baza oraz zapewniony dostęp do podstawowej opieki zdrowotnej oraz specjalistycznej, a także aptek</li> <li>• współpraca z Giżyckim Towarzystwem Budownictwa Społecznego Sp. z o.o.,</li> <li>• funkcjonowanie wielu służb w zakresie bezpieczeństwa publicznego,</li> <li>• system monitoringu wizyjnego,</li> <li>• rozbudowana i urozmaicona oferta kulturalna</li> <li>• rozbudowana oferta sportowa (w szczególności turystyka rowerowa, wodna),</li> <li>• szeroki dostęp do infrastruktury sportowo-rekreacyjnej,</li> <li>• liczne atrakcje turystyczne i ich systematyczny rozwój,</li> <li>• działalność Centrum Promocji i Informacji Turystycznej oraz Lokalnej Organizacji Turystycznej „Mazury”,</li> <li>• ścisła współpraca z organizacjami pozarządowymi,</li> <li>• działalność pozarządowa organizacji dostosowana do potrzeb lokalnej społeczności</li> <li>• funkcjonowanie Rady Seniorów,</li> </ul>	<ul style="list-style-type: none"> <li>• mały udział dochodów własnych w dochodach ogółem,</li> <li>• ujemny wynik budżetu w latach 2017-2019 i 2022.</li> </ul>



ANALIZA SWOT	
MOCNE STRONY	SŁABE STRONY
<ul style="list-style-type: none"> <li>• otwartość władz Giżycka na współpracę z mieszkańcami (przykładowo poprzez konsultacje społeczne),</li> <li>• aktywność mieszkańców w tworzeniu życia społecznego i kulturalnego Miasta,</li> <li>• rosnąca świadomość lokalnej społeczności o specyfice obszaru, docenianie położenia geograficznego i walorów przyrodniczych gminy,</li> <li>• doświadczenie i dobre praktyki realizacji miejskich konkursów grantowych,</li> <li>• wysoki poziom identyfikowania się mieszkańców Giżycka z Miastem.</li> </ul>	



ANALIZA SWOT	
SZANSE	ZAGROŻENIA
<ul style="list-style-type: none"> <li>• możliwość pozyskiwania środków finansowych (w tym funduszy UE) na realizację projektów o charakterze społecznym,</li> <li>• stały rozwój oferty kulturalnej i turystycznej Giżycka, w tym w szczególności skierowanej do młodzieży,</li> <li>• stały rozwój działań w zakresie aktywizacji osób, rodzin i społeczności zagrożonych wykluczeniem społecznym oraz osób biernych zawodowo, z wykorzystaniem instrumentów aktywnej integracji o charakterze społecznym, zawodowym, edukacyjnym i zdrowotnym oraz wsparcie towarzyszące,</li> <li>• wsparcie osób niepełnosprawnych poprzez m.in. rozwój usług publicznych oraz dostosowanie przestrzeni publicznej do ich potrzeb,</li> <li>• zainteresowanie obszarem gminy jako miejscem zamieszkania (akcje promujące region, w tym dotyczące powietrza i wody).</li> </ul>	<ul style="list-style-type: none"> <li>• niekorzystne trendy demograficzne, w tym wzrost liczby osób niesamodzielnych, wymagających opieki długoterminowej,</li> <li>• następstwa związane z pandemią koronawirusa,</li> <li>• wzrost kosztów opieki zdrowotnej,</li> <li>• brak środków na wkład własny do dotacji UE,</li> <li>• suburbanizacja - wyprowadzanie się do gminy okalającej miasto, z pozostawieniem miasta jako centrum życiowego</li> <li>• migracje ludzi młodych i wykształconych do większych aglomeracji.</li> </ul>

Źródło: opracowanie własne





# SFERA GOSPODARCZA



# POTENCJAŁ GOSPODARCZY

## SFERA GOSPODARCZA

### POTENCJAŁ GOSPODARCZY

Potencjał gospodarczy jest determinowany przez szereg czynników o charakterze ekonomicznym, demograficznym i społecznym. Szansę na rozwój stwarza wykorzystanie położenia geopolitycznego czy nawiązanie współpracy międzyregionalnej z gminami, również tymi z sąsiadujących państw.

---

#### STOWARZYSZENIE WIELKIE JEZIORA MAZURSKIE 2020

Miasto Giżycko jest jedną z 17 gmin wchodzących w skład Stowarzyszenia Wielkich Jezior Mazurskich 2020, do pozostałych jednostek należą: gmina Giżycko, gmina Mikołajki, gmina Miłki, miasto Mrągowo, gmina Mrągowo, gmina Sorkwity, gmina Orzysz, gmina Biała Piska, gmina Pisz, gmina Pozezdrze, gmina Ruciane-Nida, gmina Ryn i gmina Węgorzowo. Ponadto członkiem Stowarzyszenia są trzy powiaty: giżycki, piski i mrągowski.

Cele Stowarzyszenia WJM 2020 są następujące:

- realizacja założeń i działań wynikających ze Strategii Wielkie Jeziora Mazurskie 2030,
- wspieranie idei samorządności lokalnej i regionalnej oraz rozwoju jego członków,
- ochrona wspólnych interesów członków Stowarzyszenia,
- wspieranie gospodarczego i kulturowego rozwoju jego członków,
- promowanie rozwoju małej i średniej przedsiębiorczości na terenie Obszaru Funkcjonalnego Kraina WJM,
- koordynacja wspólnych działań promocyjnych Krainy Wielkich Jezior Mazurskich,
- tworzenie warunków współpracy organów administracji publicznej i organizacji zrzeszających przedsiębiorców z dziedziny turystyki, w tym samorządu gospodarczego i zawodowego oraz stowarzyszeń działających w tej dziedzinie,
- wspomaganie działań na rzecz ochrony środowiska naturalnego i technologii energooszczędnych,
- wspieranie regionalnej współpracy zagranicznej (w tym zwłaszcza transgranicznej),
- wspieranie członków w pozyskiwaniu zewnętrznych źródeł finansowania,



- integracja i wspieranie środowisk lokalnych,
- wspieranie inicjatyw w zakresie edukacji, kultury, sportu i turystyki, ochrony zabytków i dziedzictwa historycznego, ochrony zdrowia, ochrony środowiska oraz rozwoju obszarów wiejskich.

W grudniu 2022 roku przyjęto zaktualizowaną wersję Strategii Wielkich Jezior Mazurskich 2030, której głównym celem jest „Wzrost konkurencyjności obszaru funkcjonalnego Wielkich Jezior Mazurskich w zakresie atrakcyjności turystycznej, warunków dla prowadzenia biznesu oraz wysokiej jakości środowiska przyrodniczego i warunków życia”, który realizowany będzie poprzez cztery współzależne cele strategiczne:

1. Wysokiej jakości środowisko przyrodnicze,
2. Wysoki poziom edukacji i partycypacji społecznej,
3. Spójność komunikacyjna wewnętrzna i zewnętrzna,
4. Konkurencyjna gospodarka.

Członkostwo Miasta Giżycka w Stowarzyszeniu daje duże szanse na rozwój jednostki samorządowej w każdej sferze, dzięki wykorzystaniu potencjału Miasta (w tym przede wszystkim turystycznego), a jednocześnie zniwelowaniu jego słabych stron.

---

#### PROJEKT „7 CUDÓW MAZUR”

Miasto Giżycko jako jeden z partnerów wzięło udział w projekcie „7 Cudów Mazur – promocja gospodarcza obszaru Wielkich Jezior Mazurskich”, realizowanym przez Stowarzyszenie Wielkie Jeziora Mazurskie 2020. Pozostałymi partnerami były gminy: Giżycko (gm. wiejska), Miłki, Ruciane-Nida, Orzysz, Mikołajki, Ryn, Pisz, Węgorzewo, miasto Mrągowo, Mrągowo (gm. wiejska).

Do głównych założeń projektu należały w szczególności:

- zwiększenie rozpoznawalności Krainy Wielkich Jezior Mazurskich jako atrakcyjnego miejsca na prowadzenie działalności gospodarczej oraz ulokowanie inwestycji;
- stworzenie trwałego i skutecznego mechanizmu współpracy sektora biznesu z władzami samorządowymi oraz instytucjami otoczenia biznesu;





- skoncentrowanie działań promocyjnych na małych oraz średnich przedsiębiorstwach;
- wsparcie firm z sektora tzw. inteligentnych specjalizacji.

W ramach projektu zrealizowano wiele działań, do których możemy przede wszystkim zaliczyć:

- ekspertyzę w zakresie systemów obsługi inwestora, działań na rzecz wsparcia eksportu oraz współpracy biznesu i administracji;
- system identyfikacji wizualnej Krainy Wielkich Jezior Mazurskich,
- ogólnopolską kampanię informacyjno-promocyjną,
- piętnaście misji przyjazdowych dziennikarzy i przedsiębiorców z Rosji, Ukrainy, Litwy, Łotwy, Estonii, Danii, Szwecji i Niemiec,
- cykl konferencji „Mazury to Biznes”,
- szkolenie pracowników jedenastu urzędów gmin oraz Stowarzyszenia z zakresu obsługi inwestora i promocji gospodarczej,
- utworzenie Mazurskiego Systemu Obsługi Inwestora i Eksportera oraz systemu informacji gospodarczej [www.mazurytobiznes.pl](http://www.mazurytobiznes.pl),
- cykl piętnastu spotkań z biznesem służących linkowaniu przedsiębiorców oraz budowaniu łańcuchów powiązań podmiotów gospodarczych,
- wydawnictwa promocyjne i wizytówka gospodarcza regionu.

Warto zaznaczyć, że podczas konferencji „Mazury to Biznes” zostały wręczone statuetki dla zwycięzców plebiscytu Lider Biznesu, wśród których znalazło się 7 podmiotów gospodarczych, które swoją siedzibę mają w Mieście Giżycku. Organizacja pierwszej edycji plebiscytu odbywała się jako integralna część projektu.

Sam projekt pozwolił nawiązać relacje pomiędzy przedsiębiorcami, instytucjami otoczenia biznesu oraz władzami samorządowymi.



---

## MIASTA PARTNERSKIE I WSPÓŁPRACUJĄCE

Miasto Giżycko systematycznie podejmuje działania z następującymi miastami partnerskimi:

- Dubno – Ukraina – umowa od 19 czerwca 2000 r.;
- Kwerfurt – Niemcy – umowa od 20 czerwca 2003 r.;
- Troki – Litwa – umowa od 27 maja 2005 r.;
- Varena – Litwa – umowa 28 września 2013 r.;
- Grodzisk Mazowiecki – Polska – umowa 7 kwietnia 2016 r.;
- Wisła – Polska – miasto zaprzyjaźnione;
- Alytus – Litwa;
- Alanya – Turcja – uchwała o współpracy nr XXV/84/08 z 13 listopada 2008 r.;
- Neumünster – Niemcy, Kreisgemeinschaft Lötzen – Wspólnota Powiatowa Lötzen – umowa ze stowarzyszeniem od 16 sierpnia 2000 r.

Współpraca z powyższymi miastami polega między innymi na organizacji wydarzeń, czego przykładem jest Święto Miast Partnerskich, które odbywało się m.in. przy okazji Dni Giżycka. Stanowi ono możliwość zaprezentowania zwyczajów i tradycji wszystkich partnerów, a także wspólnej zabawy, przepełnionej tańcem i śpiewem. Wieloletnia wspólna działalność zaowocowała wieloma interesującymi przedsięwzięciami edukacyjnymi, sportowymi czy kulturalnymi, co jednocześnie pozwoliło na zacieśnienie więzi pomiędzy partnerami.

---

## MOŻLIWOŚCI INWESTYCYJNE GMINY

Na terenie gminy obowiązuje uchwała Nr XXXII/90/2020 z dnia 25 listopada 2020 r. w sprawie zwolnień z podatku od nieruchomości w ramach pomocy de minimis. Przedsiębiorcy mogą skorzystać ze zwolnienia z podatku od nieruchomości na okres do 3 lat dla nowo wybudowanych i rozbudowanych budynków przeznaczonych do prowadzenia działalności gospodarczej.



Podatnicy podatku od nieruchomości na mocy uchwał Rady Miejskiej w Giżycku:

- Nr XXXII/90/2020 z dnia 25 listopada 2020 r. w sprawie zwolnień z podatku od nieruchomości w ramach pomocy de minimis - mogą skorzystać ze zwolnienia z podatku od nieruchomości na okres do 3 lat dla nowo wybudowanych i rozbudowanych budynków przeznaczonych do prowadzenia działalności gospodarczej,
- Nr XXI/34/2016 z dnia 30 marca 2016 r. w sprawie zwolnień z podatku od nieruchomości w zakresie branż chronionych, zanikających i preferowanych oraz opieki dziennej nad dziećmi do lat trzech - mogą skorzystać ze zwolnienia z podatku od nieruchomości dla budynków lub ich części zajętych na prowadzenie działalności gospodarczej, w których świadczone są wyłącznie usługi wymienione w niniejszej uchwale,
- Nr LXXIV/149/2022 z dnia 30 listopada 2022 roku w sprawie określenia stawek podatku od nieruchomości - obniżono stawki podatku od nieruchomości:
  1. dla gruntów zajętych pod obiekty hotelarskie, kempingi, pola biwakowe oraz inne obiekty, w których są świadczone usługi hotelarskie, spełniające warunki ustawy o usługach turystycznych i posiadające wpis do ewidencji właściwego organu,
  2. dla budynków lub ich części zajętych na hotele, motele, pensjonaty, schroniska młodzieżowe, domy wycieczkowe oraz inne obiekty, w których są świadczone usługi hotelarskie, spełniające warunki ustawy o usługach turystycznych i posiadające wpis do ewidencji właściwego organu.

---

## NAGRODY DLA MIASTA GIŻYCKA

Miasto Giżycko dzięki bardzo aktywnym działaniom jest wyróżniane i zdobywa kolejne nagrody. Na arenie wojewódzkiej i ogólnopolskiej dostrzegana i doceniana jest aktywność samorządu, instytucji oraz giżyckich firm i przedsiębiorców.

Giżycki samorząd oraz Twierdza Boyen zdobyły m.in. tytuł „Turystycznego Produktu Roku” w 2016 r. Co istotne fortyfikacja stanowi nie tylko obiekt turystyczny, ale posiada także





ogromny potencjał inwestycyjny. Trzy lata później Twierdza została również uhonorowana tytułem Top Inwestycje Polski Wschodniej 2019.

W 2020 r. Giżycka Kładka nad Kanałem Łuczański wygrała w konkursie im. M. Wolffa, organizowanym przez czasopismo „Mosty”, w kategorii najlepsza kładka w Polsce. Nagroda została przyznana dla zespołu: YLE Inżynierowie.

W 2021 r. Giżycko otrzymało złoty medal Akademii Polskiego Sukcesu jako prestiżowe wyróżnienie działań giżyckiego samorządu, natomiast w czerwcu 2022 r. w siedzibie Polskiego Towarzystwa Turystyczno-Kulturalnego w Warszawie burmistrz Giżycka Wojciech Karol Iwaszkiewicz odebrał nagrodę im. gen. Ignacego Prądzyńskiego za wkład w rozwój infrastruktury nabrzeżowej.

W 2021 r. Miasto Giżycko zdobyło nagrodę samorządu województwa „PRO WARMIA I MAZURY 2021” za kampanię Czysta Woda z Giżycka w kategorii Promocja Ogólna. W ramach projektu Miasto Giżycko zaprosiło do współpracy przedsiębiorców – właścicieli giżyckich lokali i instytucji, którzy serwowali u siebie wodę prosto z kranu, jako darmowy dodatek do zamówienia.

---

### SYTUACJA FINANSOWA MIASTA GIŻYCKA

Dochody gminy są jednymi z głównych czynników, które mają wpływ na sytuację bieżącą, ale również na możliwości inwestycyjne i kreowanie przyszłości jednostki samorządu terytorialnego. Umożliwiają m.in. przyspieszenie rozwoju, a przy tym podwyższenie jakości i standardu dotychczasowej realizacji zadań.



Tabela przedstawia dochody własne wraz z informacją na temat ich udziału w dochodach ogółem w Mieście Giżycko w latach 2016-2021.

Tabela 27 Dochody własne w Mieście Giżycko w latach 2016-2021

	2016	2017	2018	2019	2020	2021
dochody ogółem	106 179 914,72	112 703 559,66	128 911 076,81	146 344 238,50	160 251 399,41	169 854 546,56
dochody własne	50 510 193,97	50 835 432,54	61 912 819,75	64 249 492,41	70 053 756,68	70 277 182,21
udział dochodów własnych w dochodach ogółem	0,48	0,45	0,48	0,44	0,44	0,41

Źródło: opracowanie własne na podstawie danych BDL GUS (dostęp: 30.03.2023 r.)

Jak widać dochody własne Gminy systematycznie rosną, jednocześnie stanowią coraz mniejszy procent dochodów ogółem. Należy jednak zaznaczyć, że są one wciąż na dość wysokim poziomie, co należy ocenić pozytywnie.



O potencjale gospodarczym świadczy także tzw. wskaźnik inwestycyjny, czyli udział wydatków inwestycyjnych w ogólnych wydatkach gminy.

Kolejna tabela prezentuje dane na temat wysokości wydatków inwestycyjnych oraz wspomnianego wskaźnika inwestycyjnego.

Tabela 28 Inwestycje w Mieście Giżycko w latach 2016-2021

	2016	2017	2018	2019	2020	2021
wydatki ogółem	101 288 853,16	116 752 892,41	138 355 256,53	148 199 350,10	148 222 106,32	157 465 644,57
wydatki majątkowe inwestycyjne	9 202 219,58	15 227 735,33	30 681 130,67	25 232 134,81	14 369 312,78	17 029 611,58
udział wydatków inwestycyjnych w wydatkach ogółem	9,1	13,0	22,2	17,0	9,7	10,8

Źródło: opracowanie własne na podstawie danych BDL GUS (dostęp: 30.03.2023 r.)





## DIAGNOZA SYTUACJI SPOŁECZNEJ, GOSPODARCZEJ I PRZESTRZENNEJ GIZYCKA

Analiza powyższych danych wykazała, że wskaźnik inwestycyjny Miasta Giżycka notował wzrost do 2018 r., a następnie spadek przez kolejne dwa lata do 2021 r., gdzie ponownie zaczął rosnąć. Wpływ na to mogła mieć pandemia koronawirusa i ograniczone możliwości finansowe w związku z tym, a także opóźnienia w wejściu w życie nowej perspektywy finansowej UE, a co za tym idzie nowych możliwości realizacji przedsięwzięć,

W badanym okresie Miasto Giżycko przeznaczało większość środków inwestycyjnych na zadania związane z oświatą i wychowaniem oraz gospodarką komunalną. Celem inwestycji prowadzonych przez Miasto była poprawa warunków życia społeczności lokalnej, ale również stworzenie klimatu, który będzie sprzyjał zwiększeniu atrakcyjności osadniczej i inwestycyjnej.







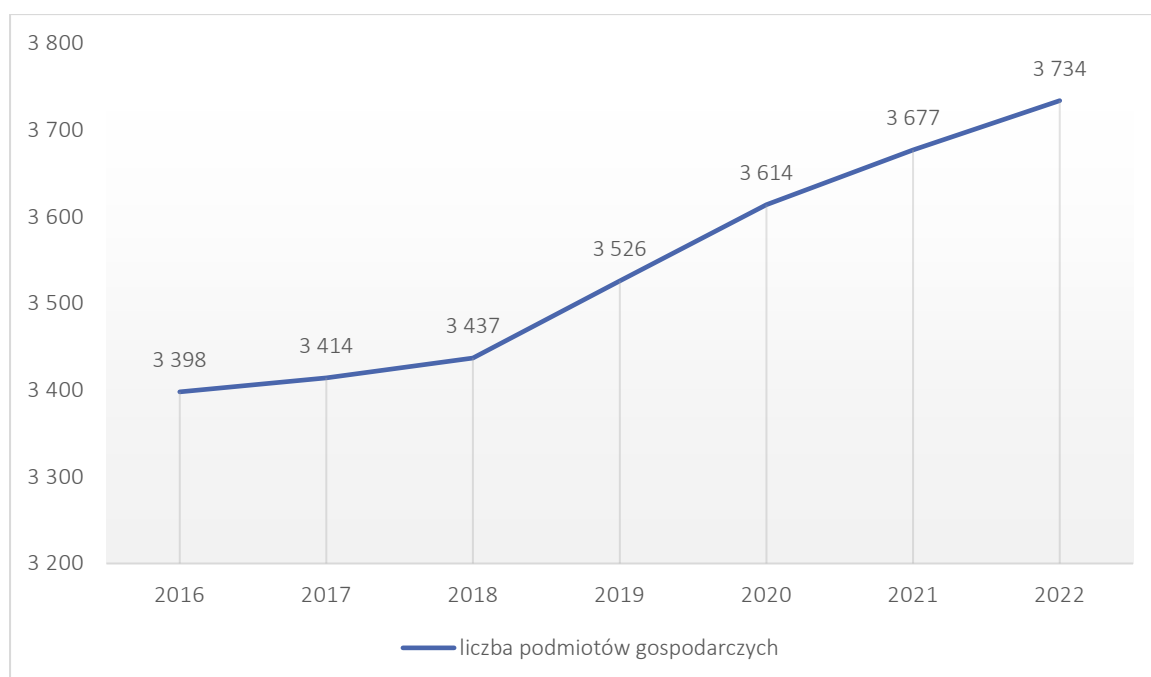
# PRZEDSIĘBIORCZOŚĆ

## PRZEDSIĘBIORCZOŚĆ

### PODMIOTY GOSPODARCZE

Poziom przedsiębiorczości w Giżycku jest na dobrym poziomie, na co wskazuje systematyczny wzrost liczby przedsiębiorstw działających na obszarze Miasta w latach 2016-2022. Szczegółowe dane zostały zaprezentowane na poniższym wykresie.

Wykres 6 Liczba podmiotów gospodarczych zarejestrowanych w Giżycku w latach 2016-2022



Źródło: opracowanie własne na podstawie danych BDL GUS (dostęp: 30.03.2023 r.)

Analiza danych dotyczących liczby podmiotów gospodarczych w Giżycku wykazała ogólny wzrost. Należy zatem ocenić sytuację bardzo pozytywnie, biorąc pod uwagę ogólnopolski kryzys gospodarczy w wyniku pandemii koronawirusa.

Na stronie internetowej Miasta Giżycka znajduje się Baza firm, która umożliwia mieszkańcom oraz turystom zapoznanie się z lokalnym rynkiem przedsiębiorców.



Wskaźnikiem obrazującym rynek pracy na terenie Miasta jest podział podmiotów gospodarczych zgodnie z liczbą pracowników na:

- mikroprzedsiębiorstwa – do 9 osób,
- małe przedsiębiorstwa – między 10 a 49 osób,
- średnie przedsiębiorstwa – między 50 a 249 osób,
- duże przedsiębiorstwa – powyżej 250 osób.

Tabela przedstawia dane dotyczące liczby podmiotów gospodarczych, według klas wielkości, zarejestrowanych w Giżycku w latach 2016-2022.

Tabela 29 Liczba podmiotów gospodarczych, według klas wielkości, zarejestrowanych w Giżycku w latach 2016-2022

	2016	2017	2018	2019	2020	2021	2022
<b>ogółem</b>	3 398	3 414	3 437	3 526	3 614	3 677	3 734
<b>mikroprzedsiębiorstwa</b>	3 269	3 289	3 317	3 407	3 500	3 564	3 624
<b>małe przedsiębiorstwa</b>	100	97	94	92	85	85	83
<b>średnie przedsiębiorstwa</b>	25	24	22	23	24	23	22
<b>duże przedsiębiorstwa</b>	4	4	4	4	5	5	5

Źródło: opracowanie własne na podstawie danych BDL GUS (dostęp: 30.03.2023 r.)

Analizując dane dotyczące struktury przedsiębiorstw w Giżycku można zauważyć, że dominują mikroprzedsiębiorstwa, które w 2022 r. stanowiły 97,31% wszystkich podmiotów zarejestrowanych w Mieście. Ponadto w analizowanym okresie ich liczba systematycznie wzrastała. Natomiast w przypadku małych i średnich przedsiębiorstw nastąpił spadek. W badanym okresie liczba dużych przedsiębiorstw zwiększyła się z 4 do 5. Obecność dużych podmiotów gospodarczych zwiększa możliwość znalezienia pracy przez społeczność lokalną oraz wpływa pozytywnie na sytuację gospodarczą Miasta.



Lokalny rynek przedsiębiorstw w Giżycku jest oparty głównie na sektorze prywatnym. W latach 2016-2022 obserwujemy wzrost liczby przedsiębiorstw tego sektora. Natomiast w przypadku sektora publicznego notowane są niewielkie zmiany, w badanym okresie jest to wzrost o 2 jednostki.

Tabela przedstawia szczegółowe dane na temat liczby podmiotów gospodarczych w podziale na sektor publiczny i prywatny w Giżycku w latach 2016-2022.

Tabela 30 Liczba podmiotów gospodarczych w sektorze publicznym i prywatnym w Giżycku w latach 2016-2022

	2016	2017	2018	2019	2020	2021	2022
sektor publiczny	141	143	141	140	143	142	143
sektor prywatny	3 247	3 265	3 288	3 380	3 459	3 524	3 580

Źródło: opracowanie własne na podstawie danych BDL GUS (dostęp: 30.03.2023 r.)

Analiza danych zawartych w tabeli potwierdziła, że w Mieście największy wzrost zauważalny jest w przypadku sektora prywatnego.

Kolejnym wskaźnikiem obrazującym lokalny rynek jest podział przedsiębiorstw zgodnie z tzw. Polską Klasyfikacją Działalności (PKD), która stanowi umownie przyjęty, hierarchicznie usystematyzowany podział działalności gospodarczych wykonywanych przez podmioty gospodarcze. Aktualnie obowiązująca PKD została wprowadzona na mocy rozporządzenia Rady Ministrów z 2007 r.

Zgodnie ze wspomnianą klasyfikacją sekcje przedstawione w następnej tabeli dotyczą następujących działalności gospodarczych:

- sekcja A – rolnictwo, leśnictwo, łowiectwo i rybactwo;
- sekcja B – górnictwo i wydobywanie;
- sekcja C – przetwórstwo przemysłowe;
- sekcja D – wytwarzanie i zaopatrywanie w energię elektryczną, gaz, parę wodną, gorącą wodę i powietrze do układów klimatyzacyjnych;



- sekcja E – dostawa wody, gospodarowanie ściekami i odpadami;
- sekcja F – budownictwo;
- sekcja G – handel hurtowy i detaliczny, naprawa pojazdów samochodowych i motocykli;
- sekcja H – transport i gospodarka magazynowa;
- sekcja I – działalność związana z zakwaterowaniem i usługami gastronomicznymi;
- sekcja J – informacja i komunikacja;
- sekcja K – działalność finansowa i ubezpieczeniowa;
- sekcja L – działalność związana z obsługą rynku nieruchomości;
- sekcja M – działalność profesjonalna, naukowa i techniczna;
- sekcja N – działalność w zakresie usług administrowania i działalność wspierająca;
- sekcja O – administracja publiczna i obrona narodowa, obowiązkowe zabezpieczenie społeczne;
- sekcja P – edukacja;
- sekcja Q – opieka zdrowotna i pomoc społeczna;
- sekcja R – działalność związana z kulturą, rozrywką i rekreacją;
- sekcja S i T – pozostała działalność usługowa, gospodarstwa domowe zatrudniające pracowników oraz produkujące wyroby i świadczące usługi na własne potrzeby.

Tabela prezentuje podmioty gospodarcze według sekcji PKD 2007 zarejestrowane w Giżycku w latach 2016-2022.

Tabela 31 Liczba podmiotów gospodarczych według sekcji PKD 2007 w Giżycku w latach 2016-2022

	2016	2017	2018	2019	2020	2021	2022
ogółem	3 398	3 414	3 437	3 526	3 614	3 677	3 734
Sekcja A	33	29	28	27	30	31	31
Sekcja B	1	1	1	1	1	1	2
Sekcja C	210	218	214	217	221	216	210
Sekcja D	4	4	4	4	4	4	4
Sekcja E	8	10	8	8	8	9	9





- pozostała działalność usługowa, gospodarstwa domowe zatrudniające pracowników oraz produkujące wyroby i świadczące usługi na własne potrzeby.

---

## WSPÓŁPRACA Z PRZEDSIĘBIORCAMI

Od 2014 r. w Giżycku funkcjonuje Społeczna Rada Gospodarcza, która skupia lokalny biznes, dyrektorów i właścicieli największych firm z terenu Miasta i powiatu, przedstawicieli giżyckich stowarzyszeń przedsiębiorców, cechu rzemiosł oraz przedstawicieli spółdzielni. W ramach współpracy odbywają się m.in. comiesięczne spotkania z Burmistrzem, które dają możliwość omówienia bieżących tematów ważnych dla przedsiębiorców, ich pomysłów, sugestii oraz problemów.

Giżycko docenia wkład przedsiębiorstw w rozwój Miasta. Corocznie, kapituła pod przewodnictwem Burmistrza, przyznaje Nagrody św. Brunona. Nagrody przyznawane są w ośmiu kategoriach dotyczących różnych dziedzin życia społecznego i gospodarczego, w tym m.in. w dziedzinie Gospodarki i Turystyki.

Gmina Miejska Giżycko jest członkiem Lokalnej Organizacji Turystycznej „Mazury”, skupiającej podmioty turystyczne i lokalnych przedsiębiorców. Przedmiotem działalności Stowarzyszenia jest promocja regionu Warmii i Mazur, w tym m. in. wspieranie rozwoju przedsiębiorczości turystycznej i podnoszenie efektywności ekonomicznej podmiotów świadczących usługi dla turystów.

W Mieście Giżycko funkcjonują również Giżycka Karta Mieszkańca oraz ogólnopolska Karta turysty Trippass, do których władze samorządowe zapraszają regularnie lokalnych przedsiębiorców zainteresowanych partnerstwem w programach.

Kolejną formą współpracy z lokalnym biznesem jest akcja „Czysta Woda Giżycko”, w ramach której giżyckie restauracje oferują darmową wodę serwowaną prosto z kranu.

Podsumowując, Miasto Giżycko podejmuje wiele działań w celu zacieśniania współpracy z lokalnym biznesem, między innymi poprzez aktywny udział przedsiębiorców w życiu społecznym Miasta. Inicjatywy te wyróżniają Miasto na tle innych jednostek samorządowych, co należy ocenić pozytywnie.





An aerial photograph of a city, likely in Poland, showing a mix of residential and commercial buildings, streets, and green spaces. A large, semi-transparent blue rectangle is overlaid on the center of the image. At the top of this blue rectangle, there is a horizontal row of 15 vertical bars of varying heights and colors, including red, yellow, black, and grey. The text 'RYNEK PRACY' is centered in white, bold, uppercase letters within the blue area.

# RYNEK PRACY

## RYNEK PRACY

W Mieście Giżycko rynek pracy oparty jest przede wszystkim na sektorze prywatnym, w którym dominują osoby fizyczne prowadzące działalność gospodarczą – w 2022 r. sektor ten stanowił aż 95,88%.

Z punktu widzenia aktywności ekonomicznej, ludność dzieli się na osoby pracujące, bezrobotnych zarejestrowanych oraz osoby bierne zawodowo.

### OSOBY PRACUJĄCE

Pracującymi są osoby wykonujące pracę przynoszącą zarobek w formie wynagrodzenia za pracę bądź dochód. Do osób pracujących zalicza się m.in. osoby zatrudnione na podstawie stosunku pracy, osoby pracujące na własny rachunek, osoby wykonujące pracę nakładczą, agentów, członków spółdzielni rolniczej oraz duchownych.

Tabela przedstawia dane dotyczące liczby osób pracujących w Mieście Giżycko, w tym w podziale na płeć, w latach 2016-2021.

Tabela 32 Pracujący na terenie Miasta Giżycka w latach 2016-2021

	2016	2017	2018	2019	2020	2021
<b>ogółem</b>	5 595	5 702	5 720	5 848	5 632	5 577
<b>mężczyźni</b>	2 406	2 462	2 454	2 515	2 450	2 428
<b>kobiety</b>	3 189	3 240	3 266	3 333	3 182	3 149

Źródło: opracowanie własne na podstawie danych BDL GUS (dostęp: 30.03.2023 r.)

Analiza danych na temat liczby pracujących w Mieście Giżycko wykazała wzrost do 2019 r., a następnie spadek wartości wskaźnika. Co istotne w całym badanym okresie nastąpiło ogólne zmniejszenie liczby osób pracujących w odniesieniu 2021 roku do 2016. Warto zaznaczyć, że w okresie badawczym większość pracujących na terenie Miasta stanowiły kobiety.

Kolejna tabela prezentuje dane dotyczące liczby osób pracujących na obszarze Miasta Giżycka na 1000 ludności w porównaniu do powiatu giżyckiego, województwa warmińsko-mazurskiego oraz kraju w latach 2016-2021.



Tabela 33 Pracujący w Mieście Giżycko na 1000 ludności w odniesieniu do powiatu, województwa i kraju w latach 2016-2021

	2016	2017	2018	2019	2020	2021
Giżycko	189	193	195	200	199	199
powiat giżycki	147	150	151	152	153	153
województwo warmińsko-mazurskie	196	200	202	203	204	206
Polska	240	247	251	255	254	259

Źródło: opracowanie własne na podstawie danych BDL GUS (dostęp: 30.03.2023 r.)

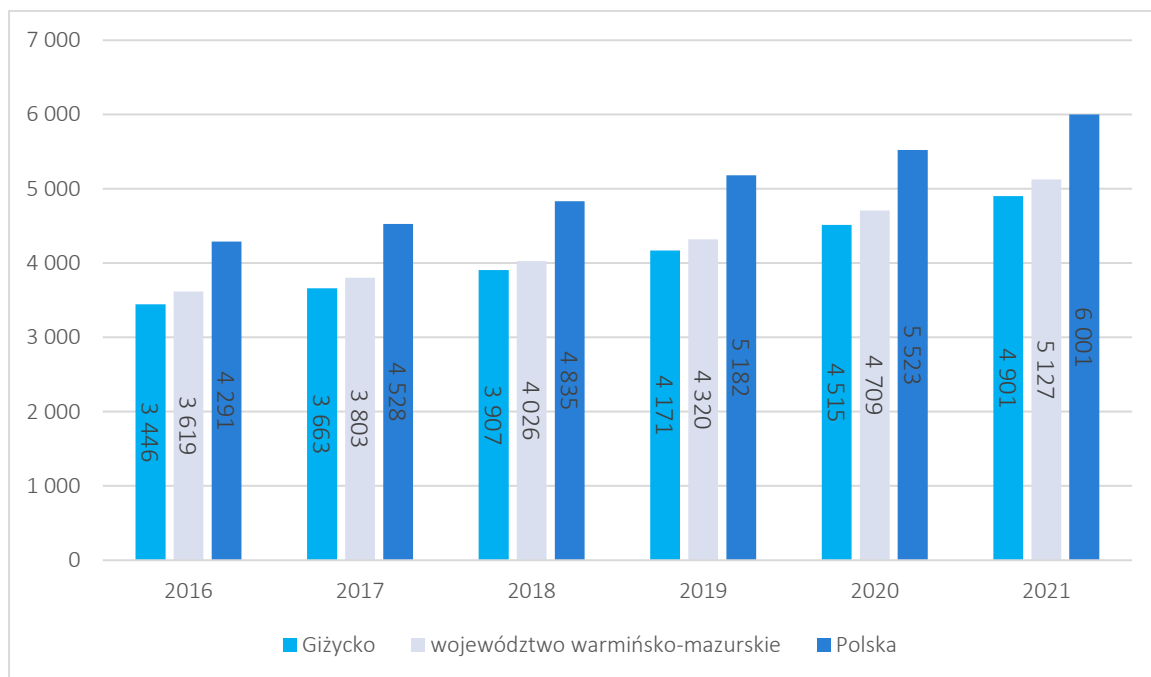
Analiza danych przedstawionych w powyższej tabeli wykazała, że liczba osób pracujących na 1000 ludności w Mieście Giżycko w całym okresie badawczym była wyższa niż powiecie giżyckim oraz niższa niż w kraju i województwie (w tym drugim przypadku warto zaznaczyć, że wartości na obu poziomach są bardzo zbliżone). Sytuację tę należy ocenić pozytywnie, gdyż świadczy o dobrej sytuacji lokalnego rynku pracy.

Przeciętne miesięczne wynagrodzenie w Mieście Giżycko w 2021 r. wyniosło 4 901 zł brutto, co odpowiada 81,67% przeciętnego miesięcznego wynagrodzenia brutto w Polsce. Wartość przeciętnego wynagrodzenia na terenie Miasta jest niższa w stosunku do szacowanych średnich zarobków dla województwa warmińsko-mazurskiego i kraju. Należy zaznaczyć, że z roku na rok wzrasta jego wysokość. Szczegółowe dane zostały zaprezentowane na kolejnym wykresie.





Wykres 7 Przeciętne miesięczne wynagrodzenie brutto w Giżycku w odniesieniu dla województwa i kraju w latach 2016-2021



Źródło: opracowanie własne na podstawie <https://www.polskawliczbach.pl/Gizycko#rynek-pracy> (dostęp: 30.05.2023)

Niższe koszty pracy (wynagrodzeń) i wysoki poziom jej podaży, jako ważny element składowy wysokiej atrakcyjności inwestycyjnej Miasta.

## OSOBY BEZROBOTNE

Zgodnie z ustawą o promocji zatrudnienia i instytucjach rynku pracy bezrobotnym jest osoba:

- która ukończyła 18 lat i nie osiągnęła wieku emerytalnego,
- niezatrudniona i niewykonywująca innej pracy zarobkowej,
- zdolna i gotowa o podjęcia zatrudnienia w pełnym wymiarze czasu pracy,
- zarejestrowana we właściwym dla miejsca zameldowania Powiatowym Urzędzie Pracy,
- poszukująca zatrudnienia lub innej pracy zarobkowej.

W procesie analizy poziomu bezrobocia istotny jest jego podział na bezrobocie jawne (rejestrowane) oraz utajone (ukryte). Bezrobocie jawne obejmuje osoby, które zgłosiły się do urzędów pracy i są zarejestrowane jako bezrobotne. Natomiast bezrobocie utajone dotyczy osób nieaktywnych zawodowo, ale przy tym nieobjętych ewidencją z powodu





niezarejestrowania w powiatowych urzędach pracy. Należy zaznaczyć, że wszystkie statystyki obejmują jedynie bezrobocie jawne, co oznacza, że nie oddają w pełni faktycznego stanu bezrobocia.

Tabela prezentuje dane na temat bezrobocia rejestrowanego w Mieście Giżycko w porównaniu do powiatu giżyckiego, województwa warmińsko-mazurskiego oraz kraju w latach 2016-2022.



Tabela 34 Bezrobocie w Mieście Giżycko w odniesieniu do powiatu, województwa i kraju w latach 2016-2022

	2016	2017	2018	2019	2020	2021	2022
	<b>liczba osób bezrobotnych ogółem</b>						
Giżycko	1 217	860	749	709	888	646	679
powiat giżycki	2 532	1 849	1 577	1 565	1 905	1 428	1 468
województwo warmińsko-mazurskie	73 079	60 003	53 141	45 731	51 475	42 567	41 069
Polska	1 335 155	1 081 746	968 888	866 374	1 046 432	895 203	812 301
	<b>liczba bezrobotnych kobiet</b>						
Giżycko	668	495	425	406	477	358	365
powiat giżycki	1 423	1 080	929	908	1 037	810	791
województwo warmińsko-mazurskie	39 627	33 817	30 694	26 509	28 435	24 019	22 541
Polska	712 227	595 530	542 642	479 415	561 606	481 935	436 409
	<b>liczba osób długotrwale bezrobotnych</b>						
Giżycko	628	450	323	259	336	302	266
powiat giżycki	1 281	917	682	583	764	685	617
województwo warmińsko-mazurskie	41 447	33 671	27 869	22 439	25 491	22 744	19 640
Polska	747 623	594 789	507 235	432 438	515 776	506 454	419 680

Źródło opracowanie własne: na podstawie danych BDL GUS (dostęp: 30.03.2023 r.)





Analiza danych na temat bezrobocia w Mieście Giżycko wykazała prawie dwukrotny spadek wartości wskaźnika liczby osób bezrobotnych ogółem w porównaniu do roku bazowego. Zmniejszenie się poziomu bezrobocia zauważalne jest we wszystkich badanych jednostkach.

Co istotne w całym badanym okresie w Mieście Giżycko większy procent bezrobotnych stanowią kobiety – w 2022 r. było ich ok. 54%. Sytuacja ta może mieć związek z często niższymi kwalifikacjami zawodowymi kobiet, jak również brakiem aktywizacji zawodowej czy pełnieniem innych funkcji społecznych, na przykład wychowanie dzieci.

Warto zaznaczyć, że w okresie badawczym w Mieście Giżycko występował również dość wysoki odsetek osób długotrwale bezrobotnych (pozostających bez pracy dłużej niż 12 miesięcy) – w 2022 r. było ich ok. 39 %. Bezrobocie długotrwałe przekłada się bezpośrednio na obniżenie statusu społecznego, a także pogorszenie jakości życia osób dotkniętych tym problemem. Im bardziej przedłuża się okres pozostawania bez pracy, tym trudniejszy jest powrót i adaptacja do wymagań rynku pracy.



## ANALIZA SWOT DLA SFERY GOSPODARCZEJ

W celu zebrania i uporządkowania informacji oraz wniosków wynikających z diagnozy sytuacji gospodarczej Giżycka konieczne jest dokonanie analizy SWOT. Tabela przedstawia mocne i słabe strony Miasta oraz jego szanse i zagrożenia w sferze gospodarczej.

Tabela 35 Analiza SWOT sfery gospodarczej Giżycka

ANALIZA SWOT	
MOCNE STRONY	SŁABE STRONY
<ul style="list-style-type: none"> <li>• otwarcie na współpracę międzynarodową, w tym z miastami partnerskimi i zaprzyjaźnionymi zgodnie z oczekiwaniami poszczególnych grup społecznych (wymiana doświadczeń, wymiana młodzieży, poznawanie tradycji i kultury, współpraca w zakresie sportu, współpraca między samorządami, wymiana dobrych praktyk),</li> <li>• współpraca z gminami w ramach Stowarzyszenia Wielkie Jeziora Mazurskie 2020,</li> <li>• systematyczny wzrost liczby podmiotów gospodarczych,</li> <li>• działalność pięciu dużych przedsiębiorstw,</li> <li>• liczba osób pracujących na 1000 ludności wyższa niż w powiecie i na zbliżonym poziomie do województwa,</li> <li>• dwukrotny spadek liczby osób bezrobotnych (w latach 2016-2022),</li> </ul>	<ul style="list-style-type: none"> <li>• ogólny spadek liczby osób pracujących na obszarze Miasta,</li> <li>• wysoki udział kobiet bezrobotnych w ogólnej liczbie osób bezrobotnych,</li> <li>• niska wartość wskaźnika inwestycyjnego (udział wydatków inwestycyjnych w ogólnych wydatkach gminy),</li> <li>• sezonowość ruchu turystycznego,</li> <li>• uzależnienie rynku pracy od występującej sezonowości ruchu turystycznego,</li> <li>• przewaga małych podmiotów gospodarczych, nieposiadających kapitału inwestycyjnego,</li> <li>• coraz mniejsza oferta terenów inwestycyjnych.</li> </ul>



ANALIZA SWOT	
MOCNE STRONY	SŁABE STRONY
<ul style="list-style-type: none"><li>• Miasto Giżycko wielokrotnie nagradzane za walory turystyczne i gospodarcze,</li><li>• funkcjonowanie ulg i obniżek podatków dla przedsiębiorców,</li><li>• funkcjonowanie na terenie miasta Szpitala Miejskiego oraz jednostek wojskowych (jako ważnych pracodawców i kontrahentów dla lokalnych firm).</li></ul>	



ANALIZA SWOT	
SZANSE	ZAGROŻENIA
<ul style="list-style-type: none"> <li>współpraca z ościennymi miastami turystycznymi i realizowanie wspólnych projektów, które dają możliwość mieszkańcom Giżycka do skorzystania z usług społecznych w innej gminie,</li> <li>potencjał turystyczny – atrakcyjność przyrodnicza i korzystne położenie miasta na szlaku Wielkich Jezior Mazurskich,</li> <li>duża liczba osób chętnych do podjęcia pracy,</li> <li>zainteresowanie ze strony inwestorów, w tym deweloperów,</li> <li>dalszy spadek bezrobocia,</li> <li>zewnętrzne źródła finansowania, w tym nowa perspektywa finansowa na lata 2021-2027.</li> </ul>	<ul style="list-style-type: none"> <li>następstwa gospodarcze pandemii koronawirusa,</li> <li>skutki wojny na Ukrainie,</li> <li>wzrost inflacji,</li> <li>kryzys gospodarczy,</li> <li>częste zmiany w systemie prawnym, szczególnie w podatkowym.</li> </ul>





# SFERA PRZESTRZENNA

An aerial photograph of a large lake with several islands and peninsulas. A semi-transparent blue rectangular overlay covers the middle portion of the image. At the top of this overlay, there is a horizontal line of vertical bars in various colors: pink, orange, yellow, black, blue, and grey. The text is centered within the blue overlay.

# **POŁOŻENIE ADMINISTRACYJNE I GEOGRAFICZNE**

## SFERA PRZESTRZENNA

### POŁOŻENIE ADMINISTRACYJNE I GEOGRAFICZNE

#### POŁOŻENIE ADMINISTRACYJNE

Miasto Giżycko zlokalizowane jest w powiecie giżyckim (stanowi jednocześnie siedzibę powiatu), w województwie warmińsko-mazurskim. Na mapach zaprezentowano jego położenie na obszarze powiatu oraz województwa.

Gmina Miejska Giżycko jest jedną z sześciu gmin powiatu giżyckiego oraz jedną ze stu osiemnastu gmin województwa warmińsko-mazurskiego.

Mapa 1 Położenie Miasta Giżycko na mapie powiatu giżyckiego

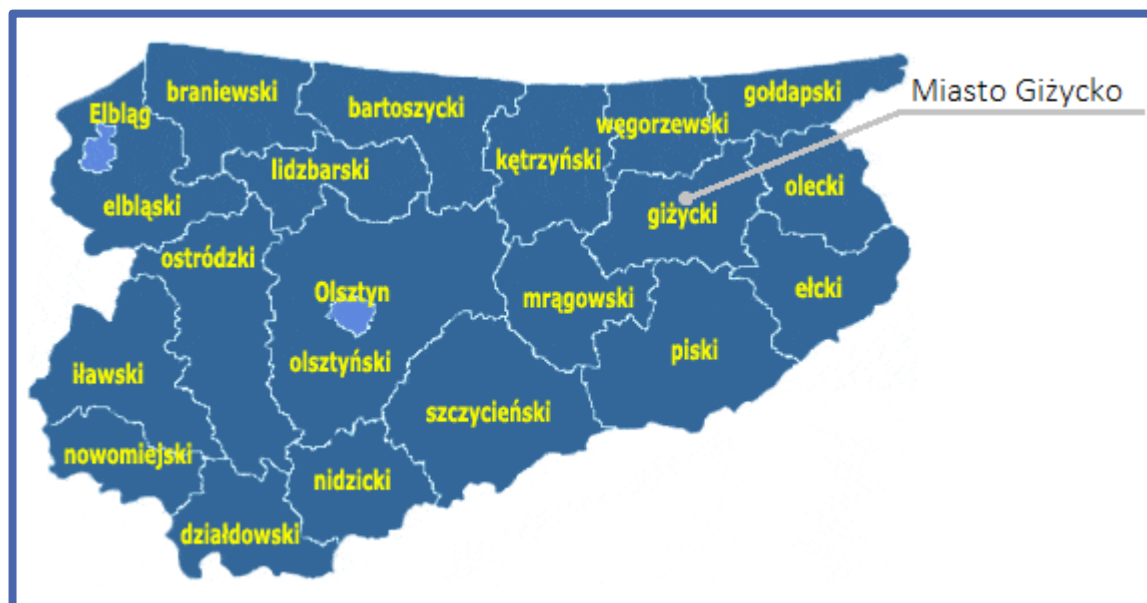


Źródło: opracowanie własne na podstawie <https://www.gminy.pl> (dostęp: 16.03.2023 r.)





Mapa 2 Położenie Miasta Giżycko na mapie województwa warmińsko-mazurskiego



Źródło: opracowanie własne na podstawie <https://www.gminy.pl> (dostęp: 16.03.2023 r.)

Miasto otoczone jest ze wszystkich stron gminą wiejską Giżycko. Oddalone jest o ok. 100 km od stolicy województwa. Ponadto niedaleko Giżycka znajdują się granice Polski z trzema państwami – Obwodem Kaliningradzkim (należącym do Rosji), Litwą i Białorusią.

Kolejna mapa przedstawia położenie Miasta na mapie Polski.

Mapa 3 Położenie Miasta Giżycka na mapie Polski



Źródło: opracowanie własne na podstawie <https://www.gminy.pl> (dostęp: 16.03.2023 r.)





---

## POŁOŻENIE GEOGRAFICZNE

Zgodnie z podziałem fizyczno-geograficznym Giżycko jest położone w megaregionie Europa Wschodnia, prowincji Nizin Wschodniobałtycko-białoruskich, podprowincji Pojezierza Wschodniobałtyckiego, makroregionie Pojezierza Mazurskiego.

Miasto leży nad jeziorami: Niegocin, Kisajno, Tajty, Popówka Duża, Popówka Mała i Wojsak. Część miasta znajduje się na obszarze tzw. Wyspy Giżyckiej, czyli przesmyku otoczonego z każdej strony kanałami lub jeziorami. Pełni funkcję jednego z głównych portów Krainy Wielkich Jezior Mazurskich.





UWARUNKOWANIA  
PRZESTRZENNE

KOMARINA  
GIZYCKO

## UWARUNKOWANIA PRZESTRZENNE

Zgodnie z ustawą o samorządzie gminnym, ład przestrzenny stanowi jedno z zadań własnych gminy. Realizacja tego zadania opiera się przede wszystkim na uchwaleniu studium uwarunkowań i kierunków zagospodarowania przestrzennego oraz miejscowego planu zagospodarowania przestrzennego, a także wydawaniu decyzji o warunkach zabudowy i zagospodarowania terenu.

Na moment sporządzenia Diagnozy Gmina Miejska Giżycko posiada następujące dokumenty planistyczne dotyczące zagospodarowania przestrzennego: Zmiana Studium uwarunkowań i kierunków zagospodarowania przestrzennego miasta Giżycko (wprowadzona na mocy uchwały nr VI/18/2019 Rady Miejskiej w Giżycku z dnia 27 lutego 2019 r.) oraz 29 miejscowych planach zagospodarowania przestrzennego.

Zgodnie z polityką przestrzenną Miasta w Studium przewidziano rozwój strefy przemysłowej we wschodniej części Giżycka. Natomiast funkcje usługowe mają zostać wprowadzone w rejonie ul. Obwodowej i Białostockiej. Pas wybrzeża Jeziora Niegocin w części centralnej i wschodniej ma się opierać na dalszym rozwoju funkcji usług turystycznych, w tym turystyki wodnej. Po wschodniej stronie Twierdzy Boyen, wzdłuż terenów parkingów wskazano nowy teren zabudowy usługowej. Największe zmiany w zagospodarowaniu mogą zajść na zachód od ul. Moniuszki do granicy miasta, gdzie wprowadzono duże obszary terenów usług turystyki, sportu i rekreacji.



Tabela przedstawia strukturę gruntów zgodnie z obowiązującym Studium dla Miasta Giżycka.

Tabela 36 Struktura gruntów w Studium uwarunkowań i kierunków zagospodarowania przestrzennego Miasta Giżycko

Przeznaczenie	Powierzchnia [ha]	Udział [%]
Tereny zabudowy mieszkaniowej wielorodzinnej	103,51	7,5
Tereny zabudowy mieszkaniowej jednorodzinnej	135,38	9,9
Tereny zabudowy mieszkaniowej wielorodzinnej i usług	41,57	3,0
Tereny zabudowy mieszkaniowej jednorodzinnej i usług	26,21	1,9
Tereny zabudowy usługowej	111,45	8,1
Tereny zabudowy usług turystyki	160,13	11,7
Tereny zabudowy usług sportu i rekreacji	22,11	1,7
Tereny zabudowy produkcyjno-usługowej	98,60	7,2
Tereny infrastruktury technicznej	4,01	0,3
Tereny zamknięte	50,14	3,7
Tereny komunikacji drogowej	2,90	0,2
Tereny komunikacji kolejowej	18,76	1,4
Tereny cmentarzy	11,11	0,8
Tereny ogrodów działkowych	61,35	4,5
Tereny lasów	55,46	4,0
Tereny zieleni urządzonej	47,27	3,4





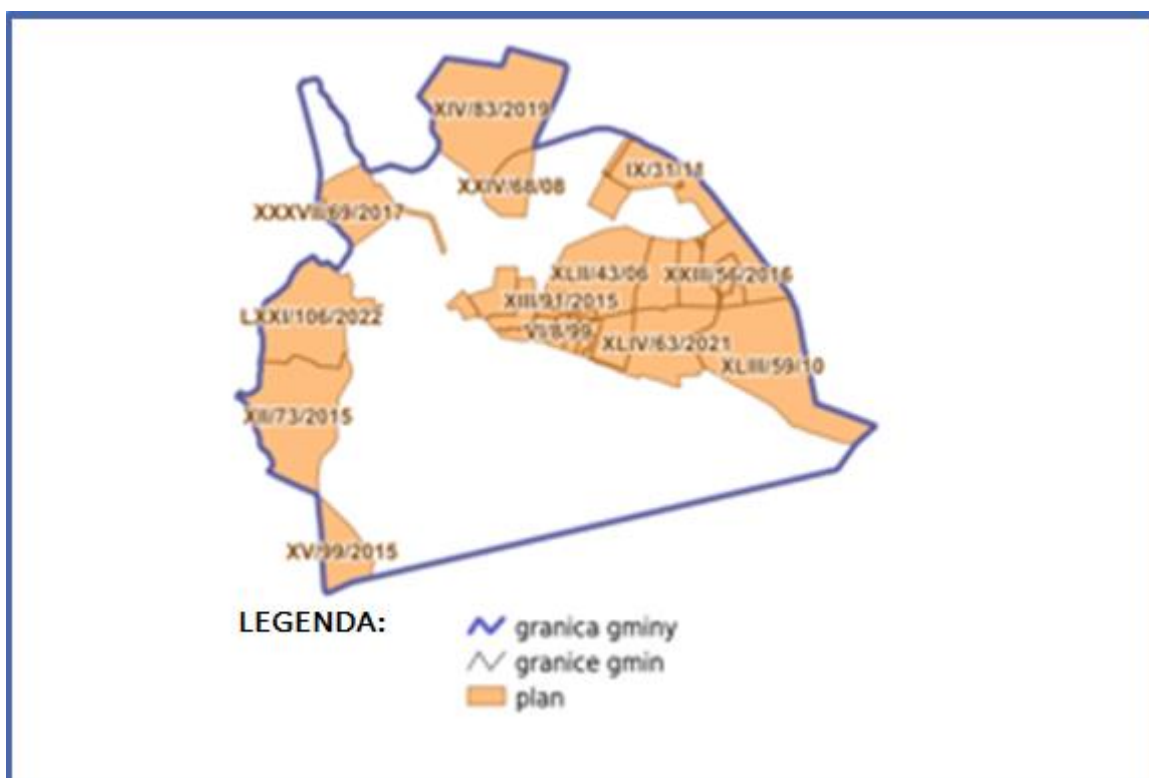
Przeznaczenie	Powierzchnia [ha]	Udział [%]
Tereny zielni nieurządzonej	69,03	5,0
Tereny wód powierzchniowych	352,3	25,7
<b>RAZEM</b>	<b>1371,29</b>	<b>100,0</b>

Źródło: opracowanie własne na podstawie Analizy zmian w zagospodarowaniu przestrzennym Miasta Giżycka (Dz. U. z 2020 r. poz. 293)

Tereny zabudowy zajęć mają 51% (698,96 ha), natomiast obszary zieleni prawie 12% powierzchni miasta. W obowiązującym studium drogi zostały przedstawione liniowo, przez co nie została wyodrębniona ich powierzchnia.

Plany miejscowe pokrywają około 42% całej powierzchni Miasta Giżycko. Mapa przedstawia zasięg terytorialny Miasta objęty miejscowymi planami zagospodarowania przestrzennego obowiązującymi na dzień sporządzania Diagnozy.

Mapa 4 Miejscowe plany zagospodarowania przestrzennego obowiązujące w Mieście Giżycko



Źródło: <https://mgizycko.e-mapa.net/wykazplanow/> (dostęp: 16.03.2023 r.)



Dominującą funkcją wyznaczoną w miejscowych planach zagospodarowania przestrzennego obowiązujących na terenie Giżycka jest komunikacja drogowa (tereny dróg, parkingów, garaży), która stanowi 19,59% powierzchni opracowań. Kolejne pod względem areалу przeznaczenia to zabudowa mieszkaniowa jednorodzinna (14,96%), zabudowa usługowa (12,59%) oraz zabudowa usług turystyki (10,64%). Wskazane w planach miejscowych tereny zabudowy obejmują 367,64 ha (63,99%). Obszary komunikacji i infrastruktury technicznej zostały wskazane na 118,35 ha (20,62%). Najmniejszą powierzchnię w dokumentach planistycznych przeznaczono pod zieleń oraz wody powierzchniowe – jest to łącznie 88,42 ha (15,39%).

Kolejna tabela przedstawia strukturę gruntów w obowiązujących miejscowych planach zagospodarowania przestrzennego na terenie Miasta Giżycka.

Tabela 37 Struktura gruntów w miejscowych planach zagospodarowania przestrzennego w Mieście Giżycko

Przeznaczenie	Powierzchnia [ha]	Udział [%]
Tereny zabudowy mieszkaniowej wielorodzinnej	49,28	8,58
Tereny zabudowy mieszkaniowej jednorodzinnej	85,92	14,96
Tereny zabudowy mieszkaniowo-usługowej	43,66	7,60
Tereny zabudowy usługowej	72,32	12,59
Tereny zabudowy usług turystyki	61,14	10,64
Tereny zabudowy usług sportu i rekreacji	6,21	1,08
Tereny zabudowy produkcyjno-usługowej	49,11	8,55
Tereny dróg, parkingów, garaży	112,56	19,59
Tereny kolejowe	0,57	0,10



Przeznaczenie	Powierzchnia [ha]	Udział [%]
Tereny infrastruktury technicznej	5,32	0,93
Tereny cmentarzy	10,21	1,78
Tereny zieleni publicznej	55,58	9,67
Tereny zieleni izolacyjnej i nieurządzonej	6,05	1,05
Tereny lasów	3,41	0,59
Tereny wód	13,17	2,29
<b>RAZEM</b>	<b>574,51</b>	<b>100,00</b>

Źródło: opracowanie własne na podstawie danych pozyskanych ze strony internetowej <https://mgizycko.e-mapa.net/wykazplanow/> (dostęp: 11.04.2023 r.

Większość obszarów objętych miejscowymi planami zagospodarowania przestrzennego jest zagospodarowana. Największą możliwość rozwoju, na podstawie obowiązujących dokumentów, posiada funkcja usług turystyki – niezagospodarowanych jest ok. 60,65 ha. Następnie plasuje się zabudowa usługowa oraz produkcyjno-usługowa.

W planach miejscowych występuje najmniejsza możliwość lokalizowania zabudowy mieszkaniowej wielorodzinnej – 4,76 ha. Największe tereny przeznaczone w mpzp pod zabudowę mieszkaniową wielorodzinną znajdują się przy Al. 1 Maja oraz pomiędzy ul. Warszawską i ul. Armii Krajowej. Obecnie trwają prace projektowe nad zmianą przeznaczenia terenów i doprowadzenia ich przeznaczenia do zgodności ze studium tj. jako tereny zabudowy mieszkaniowej wielorodzinnej w obrębie „Osiedla Grodzieńska”. Biorąc pod uwagę dalsze zapotrzebowanie na tereny zabudowy mieszkaniowej wielorodzinnej, przy obecnej strukturze własności gruntów oraz istniejącym przeznaczeniu terenów sąsiednich, należałoby rozważyć zmianę przeznaczenia terenu pomiędzy cmentarzem komunalnym a zabudową wielorodzinną przy ul. Kazimierza Wielkiego, a także pomiędzy ul. Moniuszki a istniejącym osiedlem Nautica Resort.





Natomiast rozwój osiedli mieszkaniowych - domów jednorodzinnych nieopodal granicy administracyjnej miasta (Gajewo, Sulimy, Wilkasy), skutkuje intensyfikacją procesu suburbanizacji i wiąże się z koniecznością sporządzenia oferty pod zabudowę mieszkaniową jednorodziną lub szeregową w granicach administracyjnych Miasta. Niezainwestowane tereny z przeznaczeniem pod zabudowę mieszkaniową jednorodziną zlokalizowane są w obrębie osiedla Wilanów, ul. Słowiańskiej i ul. Przejściowej, Sienkiewicza oraz ul. Obwodowej (za PWiK).

W oparciu o wspomniane wcześniej dokumenty planistyczne priorytetem dla polityki przestrzennej powinny być działania minimalizujące suburbanizację i odpływ mieszkańców z miasta na tereny podmiejskie począwszy od stwarzania możliwości inwestycyjnych dla zabudowy mieszkaniowej (wielorodzinnej, szeregowej, jednorodzinnej) oraz szeroko pojętej infrastruktury.





**INFRASTRUKTURA  
TECHNICZNA**

## INFRASTRUKTURA TECHNICZNA

Zgodnie z ustawą o samorządzie gminnym oraz ustawą o gospodarce nieruchomościami w skład infrastruktury technicznej wchodzi drogi oraz sieci: wodociągowa, kanalizacyjna, gazowa, ciepłownicza, elektryczna, telekomunikacyjna. Infrastruktura drogowa została omówiona w kolejnym podrozdziale.

### GOSPODARKA WODNO-ŚCIEKOWA

Jednym z zadań własnych gminy jest zbiorowe zaopatrzenie w wodę oraz odbiór ścieków od mieszkańców. W Mieście Giżycko za realizację działań w tym zakresie odpowiedzialne jest Przedsiębiorstwo Wodociągów i Kanalizacji Sp. z o.o.

Miasto Giżycko posiada bardzo dobrze rozwiniętą sieć wodociągową. Zgodnie z danymi zawartymi w Raporcie o stanie Miasta za rok 2022, łączna długość sieci wodociągowej na koniec 2022 r. wynosiła 79,6 km, a korzystało z niej 100% mieszkańców.

Woda doprowadzana jest do Miasta z jednego ujęcia wody – Gajewo. Pobierana woda pochodzi z zasobów wód podziemnych, zlokalizowanych na terenach przyległych do wschodnich granic Miasta.

Tabela przedstawia stan infrastruktury wodociągowej zlokalizowanej na terenie Giżycka w porównaniu do powiatu giżyckiego, województwa warmińsko-mazurskiego oraz Polski. W latach 2016-2021.

Tabela 38 Infrastruktura wodociągowa na terenie Giżycka w odniesieniu do powiatu, województwa i kraju w latach 2016-2021

	2016	2017	2018	2019	2020	2021
Giżycko	97,7	97,7	97,7	97,7	97,7	97,7
powiat giżycki	94,7	94,8	95,0	95,1	95,1	95,2
województwo warmińsko-mazurskie	94,8	94,8	94,9	95,0	95,1	95,1
Polska	91,9	92,0	92,0	92,2	92,2	92,4

Źródło: opracowanie własne na podstawie danych BDL GUS (dostęp: 31.03.2023 r.)



Analiza danych na temat odsetka korzystających z instalacji wodociągowej w Giżycku wykazała, że Miasto jest zwodociągowane niemalże w 100%. Co istotne, wskaźnik ten jest wyższy niż w powiecie, województwie i kraju. W analizowanym okresie wartość wskaźnika nie zmienia się. Warto zaznaczyć, że w przypadku zwodociągowania Gminy Miejskiej Giżycko występuje nieścisłość pomiędzy danymi Głównego Urzędu Statystycznego a statystykami gminnymi.

Ze względu na brak zmian wartości wskaźnika w latach 2016-2021 konieczne jest przyjrzenie się danym dotyczącym liczby przyłączy prowadzących do budynków mieszkalnych i zbiorowego mieszkania, co zostało przedstawiona w kolejnej tabeli.

**Tabela 39 Liczba przyłączy wodociągowych prowadzących do budynków mieszkalnych i zbiorowego mieszkania na terenie Giżycka w latach 2016-2021**

	2016	2017	2018	2019	2020	2021
<b>Giżycko</b>	1 574	1 579	1 585	1 593	1 592	1 595
<b>powiat giżycki</b>	7 044	6 980	7 031	7 150	7 434	7 689
<b>województwo warmińsko- mazurskie</b>	180 702	174 874	176 911	180 943	183 729	186 693
<b>Polska</b>	5 576 199	5 647 284	5 682 404	5 791 146	5 904 893	6 038 786

Źródło: opracowanie własne na podstawie danych BDL GUS (dostęp: 31.03.2023 r.)

Analiza danych zawartych w tabeli wykazała wzrost liczby przyłączy wodociągowych w analizowanym okresie we wszystkich analizowanych jednostkach administracyjnych, w tym również w Giżycku.

Zgodnie z Raportem o stanie Miasta za 2022 rok, łączna długość sieci kanalizacji sanitarnej na koniec 2022 r. wynosiła 59,7 km, a korzystało z niej 99,9% mieszkańców.

Ścieki z Miasta odprowadzane są do oczyszczalni mechaniczno-biologicznej w Bystrym k. Giżycka.

Tabela przedstawia stan infrastruktury kanalizacyjnej zlokalizowanej na terenie Miasta Giżycka w porównaniu do powiatu, województwa i kraju w latach 2016-2021.



Tabela 40 Infrastruktura kanalizacyjna na terenie Giżycka w odniesieniu do powiatu, województwa i kraju w latach 2016-2021

	2016	2017	2018	2019	2020	2021
Giżycko	95,7	95,7	95,7	95,8	95,8	95,8
powiat giżycki	81,1	80,3	81,4	81,7	82,4	82,9
województwo warmińsko-mazurskie	74,3	74,2	74,4	74,6	74,9	75,1
Polska	70,2	70,5	70,8	71,2	71,5	71,9

Źródło: opracowanie własne na podstawie danych BDL GUS (dostęp: 31.03.2023 r.)

Analiza danych na temat sieci kanalizacji sanitarnej wykazała, że Giżycko jest skanalizowane w około 96%. Tutaj również należy zaznaczyć, że występuje nieścisłość pomiędzy danymi Głównego Urzędu Statystycznego a statystykami prowadzonymi przez Miasto. Wartości wskaźnika osiągnane przez Miasto Giżycko są wyższe niż w powiecie giżyckim, województwie warmińsko-mazurskim oraz kraju.

Również w tym przypadku w związku z niewielkimi zmianami wartości w badanym okresie, analizie poddano również dane dotyczące liczby przyłączy prowadzących do budynków mieszkalnych i zbiorowego mieszkania, co przedstawiono w następującej tabeli.

Tabela 41 Liczba przyłączy kanalizacyjnych prowadzących do budynków mieszkalnych i zbiorowego mieszkania na terenie Giżycka w latach 2016-2021

	2016	2017	2018	2019	2020	2021
Giżycko	1 607	1 612	1 615	1 629	1 629	1 636
powiat giżycki	5 493	5 499	5 810	5 967	6 363	6 634
województwo warmińsko- mazurskie	108 784	104 062	105 317	108 737	111 244	113 533
Polska	3 225 214	3 307 168	3 367 267	3 471 400	3 580 237	3 689 408

Źródło: opracowanie własne na podstawie danych BDL GUS (dostęp: 31.03.2023 r.)





Analiza danych co do liczby przyłączy kanalizacyjnych wykazała wzrost wartości zarówno w przypadku Miasta Giżycka, jak i pozostałych analizowanych jednostek.

Spółeczność lokalna, która nie jest podłączona do systemu kanalizacji sanitarnej korzysta z własnych przydomowych oczyszczalni ścieków lub zbiorników bezodpływowych na nieczystości ciekłe.

Kolejna tabela przedstawia dane dotyczące liczby zbiorników bezodpływowych oraz przydomowych oczyszczalni ścieków zlokalizowanych na obszarze Miasta Giżycka w latach 2016-2021.

**Tabela 42 Liczba zbiorników bezodpływowych oraz przydomowych oczyszczalni ścieków zlokalizowanych na terenie Giżycka w latach 2016-2021**

	2016	2017	2018	2019	2020	2021
zbiorniki bezodpływowe	38	37	37	37	31	23
oczyszczalnie przydomowe	1	1	1	1	2	2

Źródło: opracowanie własne na podstawie danych BDL GUS (dostęp: 31.03.2023 r.)

Analiza danych dotyczących nieczystości ciekłych wykazała, że w badanym okresie liczba zbiorników bezodpływowych zmniejszyła się, natomiast liczba przydomowych oczyszczalni zwiększyła się z 1 do 2.

Zgodnie z danymi zawartymi w Raporcie o stanie Miasta za 2022 rok, średni wiek sieci wodociągowej i kanalizacji sanitarnej wynosi 30 lat. W związku z powyższym Miasto Giżycko w najbliższych latach powinno podjąć działania związane z modernizacją istniejących sieci.

W Giżycku realizowany jest Wieloletni plan rozwoju i modernizacji urządzeń wodociągowych i urządzeń kanalizacyjnych na lata 2022-2026, przyjęty uchwałą nr LXIX/94/2022 Rady Miejskiej w Giżycku z dnia 30 sierpnia 2022 r. w sprawie zmiany Wieloletniego planu rozwoju i modernizacji urządzeń wodociągowych i kanalizacyjnych. Celem Planu jest osiągnięcie standardów wyznaczonych przez stosowne dyrektywy Unii Europejskiej oraz spełnienie krajowych wymogów. Zadania ujęte w powyższym dokumencie mają na celu zabezpieczenie trwałej i ciągłej sprawności potencjału



technicznego Przedsiębiorstwa Wodociągów i Kanalizacji Sp. z o.o., poprawę jakości usług, jak i rozbudowę systemu wodociągowego i kanalizacji sanitarnej, co umożliwi zapewnienie dostawy wody i odbioru ścieków dla nowych obszarów rozwojowych Miasta.

#### INFRASTRUKTURA GAZOWA I ELEKTROENERGETYCZNA

Zaopatrzenie Miasta Giżycka w ciepło, energię elektryczną i paliwa gazowe realizowane jest w zgodzie z zapisami dokumentu Aktualizacja Projekt założeń do planu zaopatrzenia Gminy Miejskiej Giżycko w ciepło, energię elektryczną i paliwa gazowe na lata 2020-2035, przyjętego uchwałą nr XXXIV/114/2020 Rady Miejskiej w Giżycku z dnia 18 grudnia 2020 r.

Zabezpieczenie Miasta w energię elektryczną i gaz realizowane jest przez PGE Dystrybucja S.A. oraz Polską Spółkę Gazownictwa Sp. z o.o.

Źródłem zaopatrzenia Miasta w gaz są stacje redukcyjno-pomiarowe gazu w Wilkasach, przy ul. Bohaterów Westerplatte, w rejonie ul. Jagiełły, w Wilanowie i przy ul. Lotniczej. Ponadto przez teren Miasta bieżą sieci gazowe średniego i niskiego ciśnienia.

Tabela przedstawia stan infrastruktury gazowej zlokalizowanej na terenie Giżycka w porównaniu do powiatu giżyckiego, województwa warmińsko-mazurskiego oraz Polski w latach 2016-2021.

Tabela 43 Infrastruktura gazowa na terenie Giżycka w odniesieniu do powiatu, województwa i kraju w latach 2016-2021

	2016	2017	2018	2019	2020	2021
Giżycko	86,4	86,2	85,8	84,6	83,6	83,8
powiat giżycko	54,3	54,5	58,8	59,6	59,4	59,7
województwo warmińsko- mazurskie	42,6	42,5	43,1	42,6	42,7	42,8
Polska	52,1	52,1	52,3	52,9	54,2	54,8

Źródło: opracowanie własne na podstawie danych BDL GUS (dostęp: 31.03.2023 r.)





Analiza danych dotyczących odsetka korzystających z instalacji gazowej w Giżycku ukazała spadek wartości w badanym okresie. Warto zaznaczyć, że wskaźnik ten na poziomie Miasta jest dużo wyższy niż w powiecie, województwie i kraju.

Zaopatrzenie Miasta w energię elektryczną odbywa się za pomocą napowietrzno-kablowej i napowietrznej sieci 15 kV, zasilanej ze stacji elektroenergetycznej 110/15 kV „Giżycko.” Stacja ta zasilana jest napowietrzną linią jednotorową 110 kV ze stacji 110/15 kV Kętrzyn. Przez teren Miasta nie przebiegają linie najwyższych napięć.

---

### SIEĆ CIEPŁOWNICZA

Zabezpieczenie potrzeb ciepłych mieszkańców Giżycka zapewnia miejski system ciepłowniczy oraz kotłownie osiedlowe i lokalne.

Kluczowym przedsiębiorstwem w branży ciepłowniczej jest Przedsiębiorstwo Energetyki Ciepłej Sp. z o.o., które prowadzi działalność gospodarczą w zakresie wytwarzania, przesyłu i dystrybucji energii ciepłej na terenie Miasta Giżycka, a także świadczy usługi inwestycyjno-remontowe w zakresie ciepłownictwa.

Na terenie Miasta źródłami ciepła są cztery kotłownie miałowe o łącznej mocy 43,06 WM.

Zgodnie z Raportem o stanie Miasta za 2022 rok, długość sieci ciepłowniczej wynosi ok. 26,76 km, w tym ok. 17,28 km sieci własnej oraz ok. 8,91 km sieci dzierżawionej.

---

### GOSPODARKA ODPADAMI

Na terenie Miasta Giżycka organizatorem systemu odbioru odpadów komunalnych jest Mazurski Związek Międzygminny Gospodarka Odpadami z siedzibą w Giżycku. Związek zrzesza 12 mazurskich samorządów: gminę Banie Mazurskie, gminę Budry, gminę Giżycko, Miasto Giżycko, gminę Kruklanki, gminę Miłki, gminę Orzysz, gminę Pozezdrze, miasto i gminę Ryn, gminę Srokowo, miasto i gminę Węgorzewo oraz gminę Wydminy. Do zadań statutowych Związku należy wspólne planowanie i wykonywanie zadań z zakresu ochrony środowiska, zapewnienie czystości i porządku na terenie obejmującym granice administracyjne gmin – Członków Związku, w tym m.in. objęcie wszystkich właścicieli nieruchomości na terenie ww. gmin systemem gospodarowania odpadów komunalnych oraz prowadzenie działań informacyjnych.



Na terenie Miasta funkcjonuje Punkt Selektywnej Zbiórki Odpadów Komunalnych, zlokalizowany przy ulicy Sybiraków.

Tabela przedstawia liczbę zebranych odpadów, w tym zebranych selektywnie, w ciągu roku w Giżycku w latach 2016-2021.

Tabela 44 Liczba odpadów w Giżycku w latach 2017-2021

	2017	2018	2019	2020	2021
odpady zebrane ogółem	11 284,43	11 312,66	10 406,10	9 863,00	8 680,34
odpady zebrane selektywnie ogółem, w tym:	1 569,20	2 273,80	2 070,43	3 124,12	3 055,91
papier i tektura	68,33	324,44	321,61	576,37	678,54
szkło	136,19	249,49	251,22	438,76	664,11
tworzywa sztuczne	126,20	18,80	100,81	129,49	66,70
biodegradowalne	343,42	671,06	725,90	1 100,66	562,52
odsetek odpadów zebranych selektywnie	13,91%	20,10%	19,90%	31,68%	35,20%

Źródło: opracowanie własne na podstawie danych BDL GUS (dostęp: 31.03.2023 r.)

Analiza danych dotyczących zebranych odpadów komunalnych wykazała spadek ich liczby w badanym okresie (poza rokiem 2018, gdzie odnotowano niewielki wzrost). W przypadku odpadów zebranych selektywnie w relacji do ogółu odpadów mamy do czynienia z ogólnym wzrostem jego wartości (za wyjątkiem 2019 r.).







**TRANSPORT  
I KOMUNIKACJA**



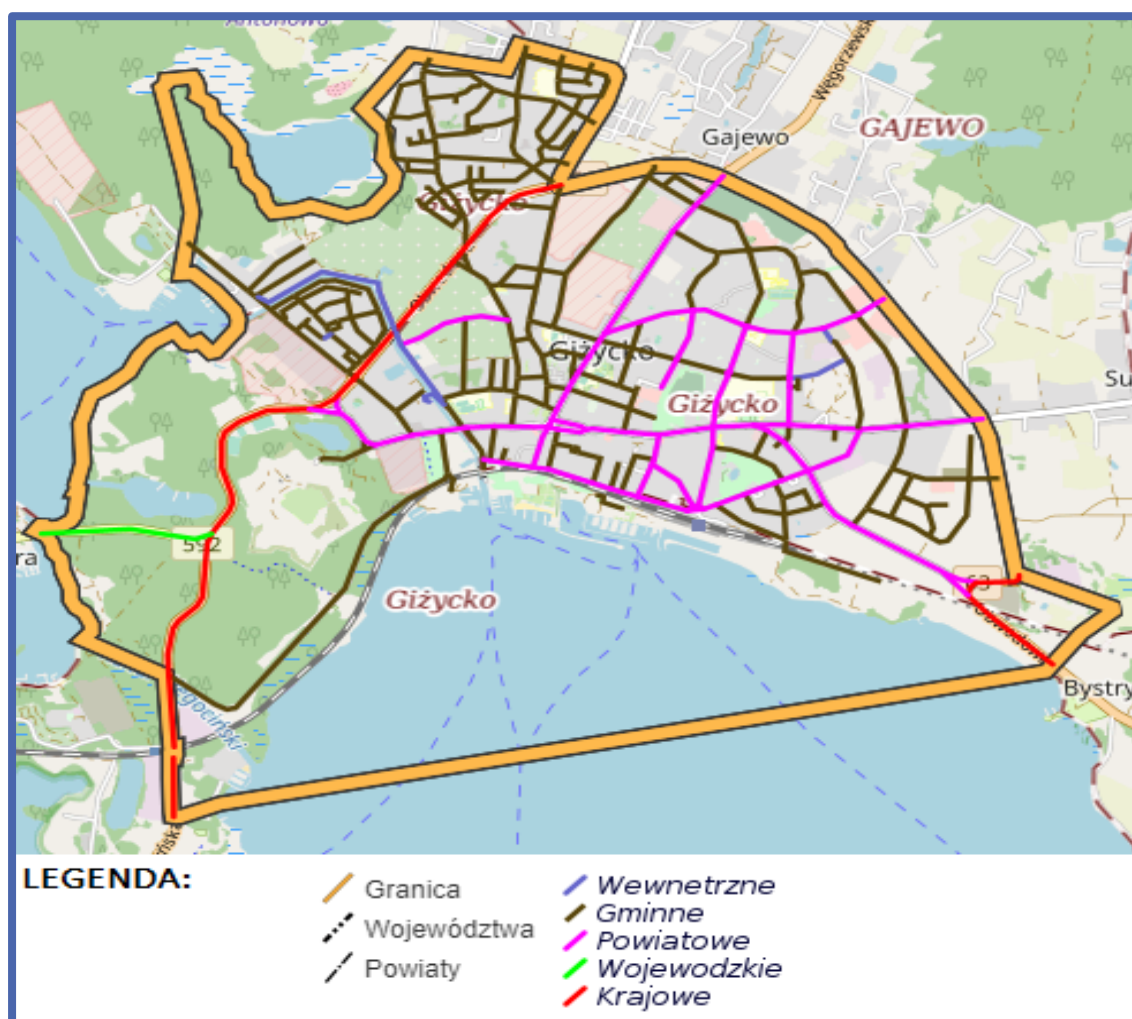
## TRANSPORT I KOMUNIKACJA

### DROGI I OBIEKTY MOSTOWE

Sieć transportową na terenie Miasta Giżycko stanowią: drogi krajowe nr 59 i 63, droga wojewódzka nr 592, drogi powiatowe (zamejskie i miejskie) oraz drogi gminne.

Mapa przedstawia układ komunikacyjny Miasta Giżycka.

Mapa 5 Układ komunikacyjny Miasta Giżycko



Źródło: opracowanie własne na podstawie <https://gizycko.lp-portal.pl/> (dostęp: 31.03.2023 r.)

Droga krajowa nr 59 przebiega przez obszar województwa warmińsko-mazurskiego, łącząc Giżycko z Mrągowem, a następnie DK16 w kierunku Olsztyna. Natomiast droga nr 63 przebiega przez województwa: warmińsko-mazurskie, podlaskie (kierunek Obwód



Kaliningradzki), połączenie z S16 w kierunku Litwy oraz-mazowieckie i lubelskie, stanowiąc połączenie z Ukrainą.

W zachodniej części Miasta na niewielkim odcinku zlokalizowana jest droga wojewódzka nr 592, która krzyżuje się z drogą krajową nr 59. Stan drogi na terenie gminy miejskiej jest w złym stanie, dlatego wymaga kompleksowej przebudowy. Realizacja inwestycji przewidywana jest na następne lata, pod warunkiem uzyskania dofinansowania.

Miasto Giżycko obsługiwane jest przez 20 dróg powiatowych o łącznej długości 14,426 km.

Tabela przedstawia informacje na temat dróg powiatowych zlokalizowanych na obszarze Miasta Giżycko.

Tabela 45 Drogi powiatowe w Mieście Giżycko

Drogi powiatowe miejskie			
Nr drogi	Nazwa ulicy	Długość	Klasa techniczna
4401 N	Armii Krajowej	0,317	L
4404 N	Białostocka	1,632	Z
4406 N	Bohaterów Westerplatte	0,454	Z
4407 N	Daszyńskiego	0,544	Z
4408 N	Dąbrowskiego	0,371	L
4412 N	Gdańska	1,024	L
4415 N	Jagiełły	0,922	Z
4421 N	Kolejowa	1,119	Z
4431 N	1 Maja	1,606	G
4435 N	Moniuszki	0,974	Z
4441 N	Olsztyńska	0,389	Z
4446 N	plac Grunwaldzki	0,466	G
4452 N	Rajska	0,562	D



Drogi powiatowe miejskie			
Nr drogi	Nazwa ulicy	Długość	Klasa techniczna
4454 N	Serdeczna	0,271	D
4461 N	Smętka	0,466	L
4462 N	Staszica	0,523	L
4464 N	Suwalska	1,110	Z
4469 N	Unii Europejskiej	0,228	G
4470 N	Warszawska	0,849	G
4475 N	Wodociągowa	0,599	Z

G – Główna, Z- Zbiorcza, L – Lokalna, D dojazdowa

Źródło: opracowanie własne na podstawie danych Zarządu Dróg Powiatowych w Giżycku (dostęp: 20.03.2023 r.)

Zgodnie z mapą stanu nawierzchni dróg – rok 2020 opracowaną przez Zarząd Dróg Powiatowych w Giżycku, stan nawierzchni dróg jest następujący:

- 61,49% jest w stanie dobrym,
- 18,21% jest w stanie zadowalającym,
- 14,21% jest w stanie niezadowalającym,
- 6,08% jest w stanie złym.

Ze względu na stan dróg powiatowych zlokalizowanych w Mieście Giżycko władze gminy powinny podejmować działania - we współpracy z powiatem - zmierzające do jego poprawy.

Pozostałe drogi na obszarze Miasta są drogami gminnymi, których łączna długość wynosi 39,647km. Zgodnie z Raportem o stanie miasta za 2022 r. Burmistrz Miasta Giżycka na dzień 31 grudnia 2021 r. zarządził siecią dróg gminnych w 93 odcinkach, w tym:

- dróg zbiorczych „Z” o łącznej długości 3,269 km (w tym w całości o nawierzchniach twardych ulepszonych),
- dróg lokalnych „L” o łącznej długości 20,318 km (w tym o nawierzchni twardych na długości 18,708 km i gruntowych na długości 1,610 km),



- dróg dojazdowych „D” o łącznej długości 15,779 km (w tym o nawierzchni twardych na długości 14,472 km i gruntowych na długości 1,307 km).

Kolejna tabela przedstawia informacje na temat dróg gminnych zlokalizowanych na obszarze Miasta Giżycko.

Tabela 46 Drogi gminne w Mieście Giżycko

Lp.	Numer drogi	Klasa drogi	Nazwa drogi (przebieg)	Odcinek
				km
1.	205001 N	L	ul. Kasztanowa	0,305
			(ul. Wiśniowa-ul. Słoneczna/Topolowa)	
2.	205002 N	L	ul. Żwirowa	0,347
			(ul. Rolnicza-ślepa-ul. Perkunowska - ślepa)	
3.	205003 N	L	ul. Klonowa	0,143
			(ul. Świdrska-ul. Nowogródzka)	
4.	205004 N	L	ul. Słoneczna	0,331
			(ul. Wiejska-ul. Wiśniowa-ul. Kasztanowa/Topolowa)	
5.	205005 N	L	ul. Topolowa	0,285
			(ul. Wiśniowa-ślepa-ul. Kasztanowa/Słoneczna-ul. Antonowska-ślepa)	
6.	205006 N	L	ul. Wiśniowa	0,424
			(ul. Nowogródzka/Szkolna- ul. Kasztanowa-ul. Topolowa-ul. Słoneczna-ul. Antonowska)	
7.	205007 N	L	ul. Szkolna	0,546
			(ul. Wiejska-ul. Jarzębinowa-ul. Nowogródzka/Wiśniowa-ul. Świdrska)	
8.	205008 N	L	ul. Wspólna	0,204
			(ul. Rolnicza-ul. Rybacka)	
9.	205009 N	L	ul. Przyszłość	0,085
			(od ul. Nowogródzkiej)	
10.	205010 N	L	ul. Warzywna	0,084
			(od ul. Nowogródzkiej)	
11.	205011 N	L	ul. Kasztelańska	0,266
			(ul. Hetmańska-al.1 Maja)	
12.	205012 N	L	ul. Hetmańska	0,285
			(ul. Batorego-ul. Kasztelańska-al.1Maja)	
13.	205013 N	L	ul. Koszarowa	0,387
			(ul. Drzymały-ul. Nowowiejska-ul. Batorego/Mazurska)	
14.		L	ul. Sportowa	0,183





Lp.	Numer drogi	Klasa drogi	Nazwa drogi	Odcinek
			(przebieg)	km
	205014 N		(ul.3 Maja-droga wewnętrzna)	
15.	205015 N	L	<b>ul. Staszica</b> (część)	0,108
			(ul. Białostocka-ul. Suwalska)	
16.	205016 N	L	<b>ul. Kazimierza Wielkiego</b>	0,415
			(ul. Jagiełły-ul. Królowej Jadwigi)	
17.	205017 N	L	<b>ul. Kombatantów</b>	0,378
			(ul. Daszyńskiego-ul. Królowej Jadwigi)	
18.	205018 N	L	<b>ul. Wodociągowa</b> (część)	0,849
			(ul. Jagiełły-ul. Królowej Jadwigi-al. 1 Maja)	
19.	205019 N	Z	<b>ul. Królowej Jadwigi</b>	1,088
			(ul. Jagiełły-ul. Kazimierza Wlk.- ul.Wodociągowa.ul.Kombatantów-al.1 Maja)	
20.	205020 N	L	<b>ul. Gen. Orlicz-Dreszera</b>	0,949
			(al. Wojska Polskiego-ul. Reja-ul. Struga- ul. Słowackiego-ul. Kajki)	
21.	205021 N	b/kl	<b>ul. Krótka</b>	0,086
			(ul. gen. W. Sikorskiego-ul. Konarskiego)	
22.	205022 N	D	<b>ul. Nadbrzeżna</b>	0,466
			(ul.3 Maja-ul. Olsztyńska-ul. Kolejowa- most kolejowy)	
23.	205023 N	L	<b>ul. Turystyczna</b>	0,378
			(ul. Moniuszki-do centrum, ul. Moniuszki-do ul. Obwodowej/DK59)	
24.	205024 N	Z	<b>ul. Warmińska</b>	0,629
			(ul. Białostocka-ul. Sybiraków-ul. Wileńska- ul. Suwalska)	
25.	205025 N	L	<b>ul. Jarzębinowa</b>	0,276
			(ul. Nowogródzka-ul. Szkolna)	
26.	205026 N	L	<b>ul. Orzechowa</b>	0,208
			(ul. Nowogródzka-ślepa)	
27.	205027 N	L	<b>ul. Wrzosowa</b>	0,231
			(ul. Rolnicza-ślepa)	
28.	205028 N	L	<b>ul. Sybiraków</b>	1,074
			(ul. Warmińska-ul. Trocka-ul. Szarych Szeregów- ul.Wileńska)	
29.	205029 N	D	<b>ul. Trocka</b>	0,258
			(ul. Sybiraków-ul. Szarych Szeregów-ul. Wileńska)	
30.	205030 N	L	<b>ul. Wileńska</b>	0,534
			(ul. Warmińska-ul. Trocka-ul. Sybiraków- ul. Obwodowa/DK63)	





Lp.	Numer drogi	Klasa drogi	Nazwa drogi	Odcinek
			(przebieg)	km
	205047 N		(al. Wojska Polskiego-ślepa)	
48.	205048 N	D	<b>ul. Tadeusza Kościuszki</b> (ul.Konarskiego/Nowowiejska-ul.Mazurska-al.1Maja- ul.Pionierska-ul.Smętka-ul.Wodociągowa/rondo Polskich Dzieci Wojny-ul. Staszica)	1,314
49.	205049 N	b/kl	<b>ul. Łuczańska</b> (al. Wojska Polskiego-ślepa)	0,176
50.	205050 N	L	<b>ul. Myśliwska</b> (al. Wojska Polskiego-ślepa)	0,376
51.	205051 N	L	<b>ul. Przemysłowa</b> (ul. Suwalska-ul. Jagiełły)	0,686
52.	205052 N	L	<b>ul. Rolnicza</b> (ul.Obwodowa/DK59-ul.Sadowa-ul.Nowogródzka- ul.Wspólna-ul.Rybacka-ul.Polna-ul.Wrzosowa- ul.Łąkowa-ul.Piaskowa-ul.Żwirowa-ul.Rybacka- ul.Perkunowska-ul.Serdeczna)	1,128
53.	205053 N	b/kl	<b>ul. Wesota</b> (ul.3 Maja-dr. wewnętrzna)	0,166
54.	205054 N	Z	<b>al. Wojska Polskiego</b> (ul. Moniuszki-ul. Łuczańska-ul. Obwodowa/DK59- ul.Orlicz Dreszera-ul.Konopnickiej-ul.Żeromskiego- ul.Kilińskiego-ul.Myśliwska)	1,552
55.	205055 N	D/b.kl	<b>ul. Batorego</b> (ul. Mazurska-ul. Hetmańska-ul. Obwodowa/DK59)	0,759
56.	205056 N	D	<b>ul. Drzymały</b> (ul. Wilanowska-ul. Koszarowa-ul. Nowowiejska)	0,229
57.	205057 N	L	<b>ul. Działkowa</b> (ślepa-ul. Nowogródzka-ul. Sadowa-ul. Rolnicza)	0,324
58.	205058 N	D	<b>ul. Kopernika</b> (ul.Konarskiego-ul.Pocztowa-al.1 Maja)	0,238
59.	205059 N	L	<b>ul. Krzywa</b> (ul. Łąkowa-ul. Perkunowska)	0,273
60.	205060 N	L	<b>ul. Kwiatowa</b> (ul. Zakole-ul. Zakole)	0,168
61.	205061 N	L	<b>ul. Łąkowa</b> (ul. Rolnicza-ul. Łąkowa-ul. Łąkowa-ul. Wiejska- ul. Krzywa-ul. Łąkowa)	0,529
62.		D	<b>ul. 3 Maja</b>	0,591







Zgodnie z danymi gminnymi około 30% dróg gminnych posiada nawierzchnię, której stan (ostrzegawczy, zły, bardzo zły) powoduje konieczność podjęcia działań w zakresie jego poprawy.

Aktualnie przez kanał Łuczański prowadzą dwie przeprawy drogowe. Jedna przez ul. Obwodową, druga przez most obrotowy. Zamykanie w sezonie letnim mostu obrotowego dla ruchu kołowego sprawia, że cały ruch pojazdów przez kanał Łuczański przenosi się na ul. Obwodową. W tym czasie blokują się wszystkie skrzyżowania w ciągu trzech ulic: Obwodowej, Moniuszki, 1-go Maja.

### KOMUNIKACJA PUBLICZNA

---

W południowej części Miasta Giżycko przebiega linia kolejowa nr 38 relacji Białystok – Bartoszyce, a w mieście funkcjonuje dwuperonowa stacja kolejowa. Tory kolejowe przecinają drogi w 5 miejscach.

Komunikacja pasażerska autobusowa w powiecie giżyckim obsługiwana jest przez Gminny Zakład Komunalny w Bystrym. Przewozy obejmują teren całego Miasta Giżycka, jak również miejscowości: Bystry, Grajwo, Kąp, Upały, Siedliska, Kruklin, Upały Małe, Kożuchy, Sulimy, Spytkowo, Zielony Gaj, Pieczonki, Nowe Sołdany, Bogaczewo, Kozin, Gorazdowo, Szczybały Giżyckie, Antonowo, Pierkunowo, Piękną Górę, Kalinowo, Sterławki Małe, Sterławki Średnie, Sterławki Wielkie, Bogacko, Guty, Kamionki, Fulebę, Dobę, Wronkę oraz Wilkasy.

W całym 2022 roku komunikacją miejsko-gminną przejechało łącznie 93 266 pasażerów. w 2022 roku tabor autobusowy przejechał 181 447 km.

Poza komunikacją publiczną przewozy realizowane są również przez prywatnych przedsiębiorców, w szczególności PKS, mikrobusy i taksówki osobowe prowadzące działalność na terenie powiatu.

Istniejące powiązania w wystarczającym stopniu obsługują zapotrzebowanie ludności, dlatego wydaje się, że nie jest konieczne podejmowanie działań w tym zakresie.



---

## PORT EKOMARINA GIŻYCKO

Na północnym brzegu jeziora Niegocin w Mieście Giżycko położony jest Port Ekomarina. Jest to nowoczesny obiekt, który odznacza się rozbudowaną infrastrukturą, wszystkimi niezbędnymi mediami. W głównym obiekcie Ekomariny o powierzchni blisko 2500 m<sup>2</sup>, znajduje się m.in. kapitanat portu i kasa portowa, restauracja, sklep żeglarski, taras widokowy oraz sala konferencyjna.

Do portu mogą zawijać statki pasażerskie o maksymalnej długości kadłuba 35 m. Basen portowy to keja dla 138 jednostek pływających (w tym 106 stanowisk do 12 m długości i 23 stanowiska powyżej 12 m), 6 stanowisk serwisowych oraz slip. Żeglarze mają dostęp do energii elektrycznej i wody. Na terenie portu istnieje możliwość zimowania jachtów. Port wyposażony jest również w system odbioru ścieków i nieczystości z jednostek pływających. Obiekt jest ogrzewany i podgrzewany wodą z pomp ciepłych i systemów solarnych.

---

## KŁADKA PIESZA NAD KANAŁEM ŁUCZAŃSKIM

Dzięki wsparciu funduszy unijnych w Giżycku powstała kładka piesza nad Kanałem Łuczańskim. Przedmiotowa inwestycja była kluczowym elementem w komunikacji miejskiej. Giżycko podzielone jest na dwie części Kanałem Łuczańskim. Oba brzegi połączone były zabytkowym mostem obrotowym (jednym z nielicznych w Europie) oraz kładką dla pieszych wybudowaną w ubiegłym stuleciu. Wychodząc problemowi naprzeciw, powstał obiekt, który poprzez zastosowanie odpowiednich spadków ciągów pieszo-rowerowych i budowę wygodnych schodów umożliwia poruszanie się mieszkańcom między dwoma brzegami kanału bez przeszkód architektonicznych.

Warto podkreślić, że Giżycka kładka znalazła się w gronie 25 najlepszych inwestycji polskich w konkursie TOP Inwestycje Komunalne 2020.

Obiekt ten dzięki zastosowanym materiałom wpisuje się w estetykę otoczenia.







# ŚRODOWISKO NATURALNE



## ŚRODOWISKO NATURALNE

### WODY POWIERZCHNIOWE

Na obszarze Giżycka wody powierzchniowe zajmują 359 ha, tj. 26,2% ogólnej powierzchni Miasta. Giżycko położone jest pomiędzy dwoma jeziorami: Jeziorem Niegocin i Jeziorem Kisajno, na szlaku Wielkich Jezior Mazurskich. Przez teren Miasta przebiega dział wodny pierwszego rzędu dorzeczy Wisły (dopływu Pisy) i Pregoty (dopływu Węgorapy). Ponadto przez zachodnie obszary Miasta przebiegają dwa kanały: Kanał Giżycki, który łączy jezioro Niegocin i jezioro Kisajno oraz Kanał Niegociński, który łączy jezioro Tajty i jezioro Niegocin. Na sieć hydrograficzną w rejonie Giżycka składają się również wiele małych cieków, małopowierzchniowych jezior i terenów podmokłych. W granicach Miasta Giżycka znajdują się także dwa małe jeziora: Popówka Duża i Popówka Mała.

Miasto Giżycko leży w granicach dwóch Jednolitych Części Wód Powierzchniowych:

- RW200025264199 Pisa od wypływu z jez. Kisajno do wypływu z jez. Tałty,
- RW700025582199 Węgorapa od źródeł do wypływu z jeziora Mamry.

Należy zaznaczyć, że w przypadku obu JCWP potencjał ekologiczny uznawany jest za umiarkowany, stan chemiczny za dobry, a ogólny stan za zły.

Od 2021 r. Giżycko jest siedzibą jednostki Głównego Inspektoratu Ochrony Środowiska – Krajowego Laboratorium Referencyjnego do spraw jakości wód powierzchniowych. O wybraniu Giżycka jako najlepszej lokalizacji zdecydowało m.in. dogodne położenie geograficzne z unikatowym systemem jezior i rzek. Jest to jedyne takie laboratorium w Polsce. Jego podstawowym zadaniem jest zapewnienie nadzoru nad jakością badań i analiz w zakresie wód powierzchniowych wykonywanych przez Centralne Laboratorium Badawcze oraz inne podmioty prowadzące badania monitoringowe. Otwarcie Krajowego Laboratorium Referencyjnego do spraw jakości wód powierzchniowych stanowi ważny krok w kierunku budowy systemu odbioru nieczystości z jednostek pływających.



---

## WODY PODZIEMNE

Zgodnie z podziałem na jednolite części wód podziemnych na obszarze Gminy Miejskiej Giżycko występują:

- JCWPd nr 31 - powierzchnia: 4506,6 km<sup>2</sup>, region: Narwi, Pregoty, Niemna, region hydrogeologiczny wg Atlasu hydrogeologicznego Polski 1995 r.: mazurski, mazursko-podlaski i mazowiecki, głębokość występowania wód słodkich: szacunkowo ok. 300 m;
- JCWPd nr 21 - powierzchnia: 1803,8 km<sup>2</sup>, region: Narwi, Pregoty, Niemna, region hydrogeologiczny wg Atlasu hydrogeologicznego Polski 1995 r.: mazurski, mazursko-podlaski, głębokość występowania wód słodkich: szacunkowo ok. 300 m.

Przeważająca część miasta zaliczana jest do obszarów o niskim stopniu zagrożenia dla wód podziemnych. Średni stopień występuje we wschodniej części miasta (liczne ogniska zanieczyszczeń), wysoki w północno-zachodniej (niska odporność poziomu wodonośnego).

Na obszarze Miasta Giżycko nie występują Główne Zbiorniki Wód Podziemnych. Jednakże Giżycko położone jest w sąsiedztwie GZWP nr 206: „Kraina Wielkich Jezior Mazurskich”. Miasto graniczy z nim od północy i południowego zachodu. GZWP nr 206 jest w naturalny sposób izolowany od powierzchni terenu osadami o słabej przepuszczalności i grubości na ogół przekraczającej 20 m, o czasie przenikania do warstwy wodonośnej przeważnie dłuższym niż 20 – 25 lat.

---

## GLEBY

Na terenie Miasta występują słabe gleby klas IV, V i VIb. Są to gleby słabej jakości. Największe wartości użytkowe posiadają gleby zlokalizowane we wschodniej części Miasta, natomiast najniższe w części zachodniej. Gleby charakteryzują się typowym zróżnicowaniem dla obszarów zurbanizowanych, dzieląc się na dwie grupy:

- gleby wykształcone w wyniku procesów przyrodniczych i zmodyfikowane w czasie ich gospodarczego wykorzystania,
- gleby kulturoziemne i industroziemne (silnie przekształcone antropogeniczne).



---

## LASY

Na obszarze Giżycka lasy zajmują powierzchnię 102 ha, co stanowi 7,4% ogólnej powierzchni Miasta. Występują one głównie w zachodniej części Miasta – Wyspa Giżycka. Wyspę Giżycką porastają zbiorowiska leśne należące do dwóch ekosystemów: zbiorowiska typu ols oraz zbiorowiska typu grąd. Ponadto liczne siedliska leśne zlokalizowane są w zachodniej części Miasta.

Lasy Gminy Miejskiej Giżycko należą do Nadleśnictwa Giżycko. Granice nadleśnictwa obejmują obszar położony w środkowej części Pojezierza Mazurskiego, między największymi polskimi jeziorami – Śniardwy i Mamry.

---

## FORMY OCHRONY PRZYRODY

Na terenie Miasta Giżycko zlokalizowane są następujące formy ochrony przyrody:

- Obszar Chronionego Krajobrazu „Krainy Wielkich Jezior Mazurskich”,
- 15 pomników przyrody

Obszar Chronionego Krajobrazu „Krainy Wielkich Jezior Mazurskich” został powołany Rozporządzeniem nr 21 Wojewody Warmińsko-Mazurskiego z dnia 14 kwietnia 2003 r. w sprawie wprowadzenia obszarów chronionego krajobrazu na terenie województwa warmińsko-mazurskiego.

Obszar ten obejmuje znaczny areal (85 527 ha) wyróżniający się urozmaiconą rzeźbą terenu, wysokimi walorami przyrodniczymi, krajobrazowymi, kulturowymi i wypoczynkowymi. Rozciąga się na północ od Mazurskiego Parku Krajobrazowego, a w jego zasięgu znajduje się większość wielkich jezior mazurskich.

W granicach Miasta zlokalizowane są pomniki przyrody ożywionej w postaci drzew, a także pomniki przyrody nieożywionej – głazy. Informacje na ich temat przedstawiono w kolejnej tabeli.



Tabela 47 Pomniki przyrody zlokalizowane na terenie Miasta Giżycko

Obiekt	Lokalizacja	Obwód	Wysokość
Głaz narzutowy	Na Placu Grunwaldzkim	1000	1,28
Jesion wyniosły	park przy ul. Moniuszki, przy chodniku	550	23
Jesion wyniosły	ul. Pocztowa, między pocztą, a stacją Trafo	305	21
Modrzew europejski	al. 1-go Maja 14, przy Liceum Ogólnokształcącym Nr 1	258	21
Modrzew europejski	al. 1-go Maja 14, przy Liceum Ogólnokształcącym Nr 1	280	24
Dąb czerwony	al. 1-go Maja 14, park przy Urzędzie Miasta	318	26
Sosna czarna	ul. Wojska Polskiego	187	12
Grupa drzew: Jesion wyniosły (4szt.), lipa drobnolistna (1szt.), grab pospolity (1 szt.), klon zwyczajny (8 szt.)	park przy ul. Warszawskiej	-	-
Grupa drzew: Brzoza brodawkowata (5 szt.), wierzba biała (1 szt.), olsza czarna (3 szt.), lipa drobnolistna (1 szt.)	park przy ul. Gdańskiej	-	-



Obiekt	Lokalizacja	Obwód	Wysokość
Grupa drzew: Klon zwyczajny (3 szt.), olsza czarna (5szt.), topola pospolita (1 szt.)	park przy Plaży Miejskiej	-	-
Grupa drzew: Topola biała (3 szt.), klon zwyczajny (9 szt.), lipa drobnolistna (5szt.), jesion wyniosły (7 szt.), dąb szypułkowy (1 szt.)	park im. Rogera Goemaere'a	-	-
Grupa drzew: Klon zwyczajny (3 szt.), kasztanowiec biały (1 szt.)	Cmentarz zlokalizowany między ulicami: Kościuszki, Smętka i Wodociągową	-	-
Zespół starodrzewu lip szerokolistnych i drobnolistnych	aleja Lip, na odcinku od ul. Kazimierza Wielkiego do ul. Obwodowej	-	-
dąb szypułkowy (1 szt.)	plac zabaw przy ul. Moniuszki	371	23,8
jesion wyniosły (1 szt.)	plac zabaw przy ul. Moniuszki	359	20,6

Źródło: dane gminne (stan na 07.04.2023 r.)

Ze względu na to, że są to obszary i obiekty o szczególnym znaczeniu dla środowiska naturalnego wymagają one podejmowania działań w zakresie ich ochrony, w tym przykładowo uwzględniania ich w dokumentach planistycznych gminy.



---

## STAN POWIETRZA ATMOSFERYCZNEGO

Władze samorządowe podejmują działania w celu zachowania czystości powietrza w Mieście. W związku z powyższym Giżycko jako pierwsze miasto w regionie zainstalowało i uruchomiło system czujników jakości powietrza. Czujniki zostały rozmieszczone na terenie całego Miasta, w tym szczególnie w miejscach, gdzie mieszkańcy skarżyli się na uciążliwe zadymienie. Wskazują aktualny poziom zapylenia pyłami PM<sub>2.5</sub> oraz PM<sub>10</sub>. Giżycanie na stronie internetowej Miasta Giżycka mogą sprawdzić bieżący stan powietrza w ośmiu lokalizacjach: Urząd Miejski, Port Ekomarina, Powiatowy Urząd Pracy, boisko/plac zabaw przy ulicy Kajki, Szkoła Podstawowa nr 4, Szkoła Podstawowa nr 3, Miejski Ośrodek Pomocy Społecznej oraz Fundacja Ochrony Wielkich Jezior Mazurskich.

Zgodnie z Oceną jakości powietrza na stacjach pomiarowych na terenie Miasta Giżycko w 2022 r. stan powietrza w Mieście należy uznać za bardzo dobry oraz dobry, zarówno w odniesieniu do pyłu zawieszonego PM<sub>2,5</sub>, jak i pyłu zawieszonego PM<sub>10</sub>. Na stacjach pomiarowych w Giżycku sporadycznie odnotowywano przekroczenia dopuszczalnych poziomów stężenia wspomnianych pyłów, co należy ocenić bardzo pozytywnie.

Ponadto w czerwcu 2018 r. Rada Miejska w Giżycku uchwaliła zasady udzielania dotacji na wymianę źródeł ogrzewania zasilanych paliwem stałym na proekologiczne. Od początku realizacji programu w 2018 r. do końca 2022 r. udzielono łącznie 70 dotacji.

---

## PROGRAM USUWANIA AZBESTU I WYROBÓW ZAWIERAJĄCYCH AZBEST

Mazurski Związek Międzygminny – Gospodarka Odpadami, którego członkiem jest Miasto Giżycko, realizuje Program usuwania azbestu i wyrobów zawierających azbest dla gmin będących uczestnikami MZMGO z siedzibą w Giżycku, przyjęty uchwałą nr 1/4/2019 Zgromadzenia Związku z dnia 27 lutego 2018 r.

Zgodnie z Bazą Azbestową na obszarze Miasta Giżycka zinwentaryzowano wyroby azbestowe o łącznej masie 633,317 Mg, z czego usunięto 65,250 Mg (stan na 16.03.2023). W związku z powyższym Miasto powinno podejmować dalsze działania w celu realizacji powyższego Programu.





## ANALIZA SWOT DLA SFERY PRZESTRZENNEJ

W celu zebrania i uporządkowania informacji oraz wniosków wynikających z diagnozy sytuacji przestrzennej Giżycka konieczne jest dokonanie analizy SWOT. Tabela przedstawia mocne i słabe strony Miasta oraz jego szanse i zagrożenia w sferze przestrzennej.

Tabela 48 Analiza SWOT sfery przestrzennej Giżycka

ANALIZA SWOT	
MOCNE STRONY	SŁABE STRONY
<ul style="list-style-type: none"> <li>dokumenty planistyczne odpowiadające na potrzeby mieszkańców i Miasta,</li> <li>100-procentowe zwodociągowanie Miasta,</li> <li>bardzo wysoki poziom skanalizowania (99,9%),</li> <li>wysoki odsetek zgazyfikowania (83,8%),</li> <li>wzrost udziału odsetka odpadów zbieranych selektywnie,</li> <li>rozbudowana sieć drogowa zapewniająca dobrą dostępność komunikacyjną wewnętrzną,</li> <li>zapewniony dostęp do komunikacji publicznej (kolejowej i autobusowej),</li> <li>lokalizacja Portu Ekomarina,</li> <li>możliwość swobodnego poruszania się przez pieszych nad Kanałem Łuczańskim za pomocą kładki,</li> </ul>	<ul style="list-style-type: none"> <li>stan nawierzchni części dróg zlokalizowanych w granicach Miasta wymagający modernizacji,</li> <li>występowanie wyrobów zawierających azbest,</li> <li>występowanie budynków, których źródła ogrzewania zasilane są paliwem stałym,</li> <li>stan wód powierzchniowych wymagający poprawy,</li> <li>występowanie zagrożenia dla wód podziemnych (wschodnia i północno-zachodnia część Miasta),</li> <li>brak dodatkowego połączenia mostowego poprzez kanał Łuczański,</li> <li>peryferyjne położenia Miasta względem dostępu do autostrad i dróg ekspresowych.</li> </ul>



ANALIZA SWOT	
MOCNE STRONY	SŁABE STRONY
<ul style="list-style-type: none"> <li>rozbudowana sieć hydrograficzna,</li> <li>walory krajobrazowe i przyrodnicze Miasta,</li> <li>dobra jakość powietrza.</li> </ul>	
SZANSE	ZAGROŻENIA
<ul style="list-style-type: none"> <li>lokalizacja i walory przyrodnicze umożliwiające rozwój turystyki wodnej i rowerowej,</li> <li>wzrost świadomości ekologicznej,</li> <li>rozwój alternatywnych źródeł energii.</li> </ul>	<ul style="list-style-type: none"> <li>przekształcanie krajobrazu naturalnego w krajobraz antropogeniczny, w szczególności wzdłuż linii brzegowej jezior,</li> <li>konkurencja sąsiednich gmin o charakterze turystycznym i rekreacyjnym,</li> <li>postępujące zanieczyszczenie środowiska,</li> <li>postępujące ocieplenie klimatu.</li> </ul>

Źródło: opracowanie własne



## SPIS TABEL

Tabela 1 Stan ludności w Giżycku w odniesieniu do powiatu, województwa i kraju w latach 2016-2022 .....	9
Tabela 2 Stan ludności w wieku przedprodukcyjnym w Giżycku w odniesieniu do powiatu, województwa i kraju w latach 2016-2021.....	1
Tabela 3 Stan ludności w wieku produkcyjnym w Giżycku w odniesieniu do powiatu, województwa i kraju w latach 2016-2021.....	3
Tabela 4 Stan ludności w wieku poprodukcyjnym w Giżycku w odniesieniu do powiatu, województwa i kraju w latach 2016-2021.....	5
Tabela 5 Przyrost naturalny w Giżycku w odniesieniu do powiatu, województwa i kraju w latach 2016-2022 .....	1
Tabela 6 Przyrost naturalny na 1000 ludności w Giżycku w odniesieniu do powiatu, województwa i kraju w latach 2016-2022.....	2
Tabela 7 Saldo migracji wewnętrznych i zagranicznych w Giżycku w latach 2016-2021.....	4
Tabela 8 Stan zameldowań i wymeldowań w Giżycku w latach 2016-2021.....	4
Tabela 9 Wymeldowania do Gminy Giżycko w latach 2016-2022.....	5
Tabela 10 Opieka nad dziećmi w wieku przedszkolnym w Giżycku w latach 2016-2022 ...	11
Tabela 11 Szkoły podstawowe funkcjonujące na terenie Giżycka w latach 2016-2021 .....	13
Tabela 12 Współczynnik skolaryzacji brutto dla szkół podstawowych w Giżycku w odniesieniu do powiatu, województwa i kraju w latach 2016-2021 .....	14
Tabela 13 Wyniki egzaminu ósmoklasisty w Giżycku w odniesieniu do powiatu, województwa i kraju w latach 2019-2022.....	15
Tabela 14 Liczba rodzin i osób w rodzinach objętych wsparciem systemu pomocy społecznej w Giżycku w latach 2016-2021.....	18
Tabela 15 Powody udzielania pomocy rodzinom zamieszkującym Giżycko w latach 2016-2021 .....	18



Tabela 16 Liczba osób, którym wypłacane są świadczeń pieniężnych w postaci zasiłków w Giżycku w latach 2016-2021.....	20
Tabela 17 Zasób mieszkaniowy Giżycka w latach 2016-2022.....	35
Tabela 18 Liczba mieszkań w Giżycku w porównaniu do powiatu, województwa i kraju w latach 2016-2021 .....	37
Tabela 19 Powierzchnia użytkowa 1 mieszkania w Giżycku w porównaniu do powiatu, województwa i kraju w latach 2016-2021.....	38
Tabela 20 Liczba zdarzeń z udziałem jednostek ochrony przeciwpożarowej w Giżycku w latach 2018-2021 .....	43
Tabela 21 Zasoby biblioteczne Miejskiej Biblioteki Publicznej w Giżycku w latach 2016-2022 .....	49
Tabela 22 Wydarzenia sportowe w Giżycku w latach 2018-2022 .....	54
Tabela 23 Wybory samorządowe 2018 r. – organy wykonawcze gmin.....	66
Tabela 24 Struktura wydatków według działów klasyfikacji budżetowej w Giżycku w latach 2016-2022 .....	71
Tabela 25 Sytuacja finansowa Giżycka w latach 2016-2022.....	74
Tabela 26 Analiza SWOT sfery społecznej Giżycka .....	76
Tabela 27 Dochody własne w Mieście Giżycko w latach 2016-2021.....	88
Tabela 28 Inwestycje w Mieście Giżycko w latach 2016-2021 .....	89
Tabela 29 Liczba podmiotów gospodarczych, według klas wielkości, zarejestrowanych w Giżycku w latach 2016-2022.....	93
Tabela 30 Liczba podmiotów gospodarczych w sektorze publicznym i prywatnym w Giżycku w latach 2016-2022.....	94
Tabela 31 Liczba podmiotów gospodarczych według sekcji PKD 2007 w Giżycku w latach 2016-2022 .....	95
Tabela 32 Pracujący na terenie Miasta Giżycka w latach 2016-2021.....	99
Tabela 33 Pracujący w Mieście Giżycko na 1000 ludności w odniesieniu do powiatu, województwa i kraju w latach 2016-2021.....	100



Tabela 34 Bezrobocie w Mieście Giżycko w odniesieniu do powiatu, województwa i kraju w latach 2016-2022 .....	103
Tabela 35 Analiza SWOT sfery gospodarczej Giżycka .....	105
Tabela 36 Struktura gruntów w Studium uwarunkowań i kierunków zagospodarowania przestrzennego Miasta Giżycko.....	115
Tabela 37 Struktura gruntów w miejscowych planach zagospodarowania przestrzennego w Mieście Giżycko .....	117
Tabela 38 Infrastruktura wodociągowa na terenie Giżycka w odniesieniu do powiatu, województwa i kraju w latach 2016-2021.....	121
Tabela 39 Liczba przyłączy wodociągowych prowadzących do budynków mieszkalnych i zbiorowego mieszkania na terenie Giżycka w latach 2016-2021 .....	122
Tabela 40 Infrastruktura kanalizacyjna na terenie Giżycka w odniesieniu do powiatu, województwa i kraju w latach 2016-2021.....	123
Tabela 41 Liczba przyłączy kanalizacyjnych prowadzących do budynków mieszkalnych i zbiorowego mieszkania na terenie Giżycka w latach 2016-2021 .....	123
Tabela 42 Liczba zbiorników bezodpływowych oraz przydomowych oczyszczalni ścieków zlokalizowanych na terenie Giżycka w latach 2016-2021.....	124
Tabela 43 Infrastruktura gazowa na terenie Giżycka w odniesieniu do powiatu, województwa i kraju w latach 2016-2021.....	125
Tabela 44 Liczba odpadów w Giżycku w latach 2017-2021.....	127
Tabela 45 Drogi powiatowe w Mieście Giżycko .....	130
Tabela 46 Drogi gminne w Mieście Giżycko .....	132
Tabela 47 Pomniki przyrody zlokalizowane na terenie Miasta Giżycko.....	144
Tabela 48 Analiza SWOT sfery przestrzennej Giżycka .....	147



## SPIS WYKRESÓW

Wykres 1 Stan ludności według płci w latach 2016-2022.....	8
Wykres 2 Gęstość zaludnienia w Giżycku w latach 2016-2021 .....	9
Wykres 3 Beneficjenci świadczenia wychowawczego 500+ w Giżycku w latach 2017-2021 .....	21
Wykres 4 Porady lekarskie udzielane w Giżycku w latach 2016-2021.....	29
Wykres 5 Struktura dochodów Gminy Miejskiej Giżycko w latach 2016-2022 .....	69
Wykres 6 Liczba podmiotów gospodarczych zarejestrowanych w Giżycku w latach 2016-2022 .....	92
Wykres 7 Przeciętne miesięczne wynagrodzenie brutto w Giżycku w odniesieniu dla województwa i kraju w latach 2016-2021.....	101



## SPIS MAP

Mapa 1 Położenie Miasta Giżycko na mapie powiatu giżyckiego.....	110
Mapa 2 Położenie Miasta Giżycko na mapie województwa warmińsko-mazurskiego.....	111
Mapa 3 Położenie Miasta Giżycka na mapie Polski .....	111
Mapa 4 Miejscowe plany zagospodarowania przestrzennego obowiązujące w Mieście Giżycko .....	116
Mapa 5 Układ komunikacyjny Miasta Giżycko .....	129

